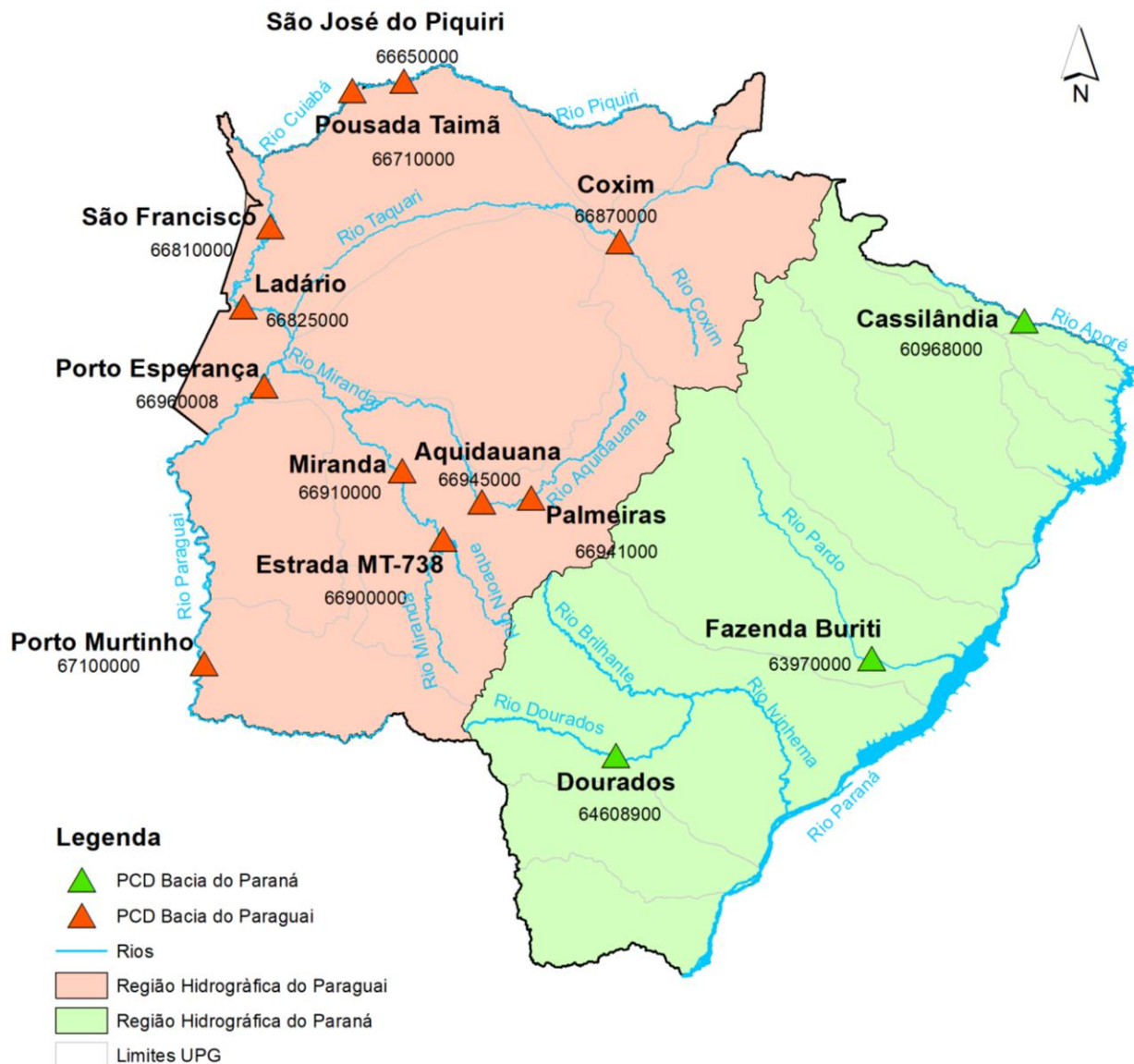


BOLETIM DIÁRIO Nº 2395 — SALA DE SITUAÇÃO MS

07/03/2024

O boletim diário apresenta dados de chuva e nível dos rios monitorados pela Sala de Situação. A rede possui treze estações telemétricas distribuídas nos rios Piquiri, Cuiabá, Paraguai, Miranda, Aquidauana, Taquari, Pardo, Aporé e Dourados. Todos os dados foram retirados do Sistema HIDRO, mantido pela Agência Nacional de Águas e Saneamento Básico (ANA), disponível em <http://www.snirh.gov.br/hidrotelemetria/serieHistorica.aspx>. Os valores de nível estão apresentados em média diária, cota máxima e mínima, utilizando como base os dados entre 07:00h do dia anterior e 07:00h do dia de publicação do boletim. As cotas de referência e médias históricas foram obtidas através de estudos realizados com os dados disponíveis das estações. Para informações de boletins de dias anteriores, consulte: <https://www.imasul.ms.gov.br/sala-de-situacao/>









NÍVEL DOS RIOS

Rio	Estação	Cota (cm)			Cota de referência (cm)		
		05/mar	06/mar	07/mar	Estiagem	Alerta	Emergência
Rio Piquiri/ Cuiabá	São José do Piquiri	237	239	241 ⁽²⁴²⁾ ₍₂₄₀₎	167	520	580
	Pousada Taiamã	329	333	333 ⁽³³⁴⁾ ₍₃₃₃₎	263	500	560
Rio Paraguai	São Francisco	394	392	392 ⁽³⁹⁵⁾ ₍₃₈₉₎	346	750	830
	****Ladário				52	400	460 ▲
	Porto Esperança	20	20	19 ⁽²⁰⁾ ₍₁₈₎	35	500	560
	Porto Murтинho	209	210	210 ⁽²¹⁰⁾ ₍₂₀₉₎	184	640	700 ▲
Rio Aquidauna/ Miranda	Palmeiras		154	153 ⁽¹⁶²⁾ ₍₁₄₇₎	105	450	650 ▲
	***Aquidauna	191	194	196 ⁽¹⁹⁸⁾ ₍₁₉₂₎	200	600	730 ▲
	*Estrada MT-738	113	114		96	470	650 ▲
	Miranda	175	159	151 ⁽¹⁵²⁾ ₍₁₅₀₎	123	600	700 ▲
Rio Taquari	Coxim	388	391	406 ⁽⁴⁰⁸⁾ ₍₄₀₀₎	350	400	500 ▲
Rio Aporé	Cassilândia	102	113	103 ⁽¹¹¹⁾ ₍₉₇₎	100	150	200
Rio Pardo	Fazenda Buriti	298	303	300 ⁽³⁰¹⁾ ₍₂₉₈₎	303	530	630
Rio Dourados	**Dourados				112	310	400

As cotas diárias representam o valor médio das últimas 24h. Para o dia atual, os valores entre parênteses representam os níveis máximo e mínimo durante as últimas 24hs.

LEGENDA

	EMERGÊNCIA
	ALERTA (Acima da cota com permanência de 5%)
	NORMAL (Entre 5% e 95%)
	ESTIAGEM (Abaixo da cota com permanência de 95%)
	Sem informações atualizadas
	Estudo hidrológico do IMASUL/Defesa Civil

Observações:

* A estação **Estrada MT-738** está com dados suspeitos de chuva desde 10/05/2023.



** A Estação **Dourados** está com dados inconsistentes.

*** A Estação **Aquidauna** está com dados de chuva suspeitos.

**** A Estação **Ladário** parou de transmitir dados de cota em 01/03/2024.

Estações	Média móvel do nível (cm)	Médias históricas das cotas para o mês de março (cm)		
		Nível mínimo	Média	Nível máximo
São José do Piquiri	237	338	369	392
Pousada Taiamã	328	499	511	518
***São Francisco	394	563	593	636
Ladário		230	257	296
Porto Esperança	20	82	114	147
Porto Murтинho	208	358	419	475
Palmeiras		191	254	381
Aquidauna	207	314	425	608
**Estrada MT-738		142	245	528
Miranda	183	337	567	643
Coxim	396	395	417	459
*Cassilândia	104	115	141	184
Fazenda Buriti	308	374	436	520
Dourados		158	199	279

LEGENDA

	Fora da faixa de normalidade
	Dentro da faixa de normalidade

- A média móvel foi calculada utilizando dados dos últimos 7 dias de medição.

- As médias históricas representam os valores médios da série histórica disponibilizada pela ANA, considerando as cotas máximas, médias e mínimas para cada estação no mês atual.

- O valor fora da faixa de normalidade representa uma média móvel com valores que não se encaixam na faixa de nível entre as médias históricas de cotas mínima e máxima.

CHUVA

Rio	Estação	Chuva em mm			
		24 h	96 h	7 dias	Média histórica (março)
Rio Piquiri/ Cuiabá	****São José do Piquiri	3,2	8	8	98,5
	Pousada Taiamã	2	66,4	66,4	108,3
Rio Paraguai	***São Francisco	0	32	32	84,2
	Ladário	0	6,4	6,4	80,2
	Porto Esperança	0	0,2	0,2	91,3
	Porto Murtinho	0	3,4	3,4	159,9
	Palmeiras	0	0	0	109,8
Rio Aquidauna/ Miranda	Aquidauana	8,2	47,6	47,6	92,8
	**Estrada MT-738				140,3
	Miranda	0	31,2	31,2	83,9
Rio Taquari	Coxim	10,6	21,6	21,6	108,4
Rio Aporé	*Cassilândia	0	0,2	39,8	148
Rio Pardo	Fazenda Buriti	5,4	19	19,4	118,4
Rio Dourados	Dourados				130

LEGENDA

	Sem informação atualizada
	Com chuva acima de 1 mm
0	Sem chuva

A média histórica de chuva representa a chuva acumulada média para o mês atual considerando a série histórica.

PREVISÃO METEOROLÓGICA

Na **Quarta (06/03)** e **Quinta-Feira (07)**, com o avanço da frente fria pelo estado, a previsão indica sol com variação de nebulosidade, porém ainda há probabilidade de chuvas e, pontualmente chuvas mais intensas e tempestades acompanhadas de raios e rajadas de vento, principalmente nas regiões central, nordeste e leste do estado. Essas instabilidades atmosféricas ocorrem devido a disponibilidade de calor e umidade. Devido a cobertura de nuvens e a probabilidade para ocorrência de chuvas, as temperaturas máximas seguem mais amenas em grande parte do estado do MS, com valores de até 30-33°C. Nas regiões sul, sudoeste e norte, estão previstas temperaturas mínimas entre 22-25°C e máximas de até 30-33°C. Para a região pantaneira, as mínimas estarão mais altas, entre 24-26°C e máximas de até 32°C. Nas regiões leste e bolsão, são esperadas mínimas entre 23-25°C e máximas de até 36°C. Em Campo Grande, são esperadas mínimas entre 22-24°C e máximas de até 31°C. Os ventos atuam do quadrante norte/nordeste com valores entre 40-60 km/h e, pontualmente, podem ocorrer rajadas de vento acima de 60 km/h.

FONTE: CEMTEC/SEMADESC

A previsão do tempo foi elaborada pela equipe técnica do CEMTEC. Para mais informações de previsão de tempo e avisos meteorológicos, acesse: <https://www.cemtec.ms.gov.br/previsao-semanal/>

Coordenador(a) da Sala de Situação: Elisabeth Arndt.
Elaboração: Kharlla Yamaciro Thays Fernandes
Luiz Henrique Cavalcanti Marques