

BOLETIM DIÁRIO Nº 2401 — SALA DE SITUAÇÃO MS

15/03/2024

O boletim diário apresenta dados de chuva e nível dos rios monitorados pela Sala de Situação. A rede possui treze estações telemétricas distribuídas nos rios Piquiri, Cuiabá, Paraguai, Miranda, Aquidauana, Taquari, Pardo, Aporé e Dourados. Todos os dados foram retirados do Sistema HIDRO, mantido pela Agência Nacional de Águas e Saneamento Básico (ANA), disponível em <http://www.snirh.gov.br/hidrotelemetria/serieHistorica.aspx>. Os valores de nível estão apresentados em média diária, cota máxima e mínima, utilizando como base os dados entre 07:00h do dia anterior e 07:00h do dia de publicação do boletim. As cotas de referência e médias históricas foram obtidas através de estudos realizados com os dados disponíveis das estações. Para informações de boletins de dias anteriores, consulte: <https://www.imasul.ms.gov.br/sala-de-situacao/>









NÍVEL DOS RIOS

Rio	Estação	Cota (cm)			Cota de referência (cm)		
		13/mar	14/mar	15/mar	Estiagem	Alerta	Emergência
Rio Piquiri/ Cuiabá	São José do Piquiri	245	244	244 ⁽²⁴⁵⁾ ₍₂₄₄₎	167	520	580
	Pousada Taiamã	330	331	332 ⁽³³³⁾ ₍₃₃₁₎	263	500	560
Rio Paraguai	São Francisco	394	396	397 ⁽³⁹⁹⁾ ₍₃₉₄₎	346	750	830
	****Ladário	89	89	88	52	400	460 ▲
	Porto Esperança	12	12	12 ⁽¹³⁾ ₍₁₁₎	35	500	560
	Porto Murтинho	203	200	197 ⁽¹⁹⁹⁾ ₍₁₉₅₎	184	640	700 ▲
Rio Aquidauna/ Miranda	Palmeiras	180	170	160 ⁽¹⁶⁴⁾ ₍₁₅₆₎	105	450	650 ▲
	***Aquidauna	220	215	202 ⁽²⁰⁹⁾ ₍₁₉₅₎	200	600	730 ▲
	*Estrada MT-738				96	470	650 ▲
	Miranda	186	170	158 ⁽¹⁶²⁾ ₍₁₅₃₎	123	600	700 ▲
Rio Taquari	Coxim	414	409	399 ⁽⁴⁰³⁾ ₍₃₉₇₎	350	400	500 ▲
Rio Aporé	Cassilândia	123	117	118 ⁽¹²¹⁾ ₍₁₁₄₎	100	150	200
Rio Pardo	Fazenda Buriti	333	317	303 ⁽³¹¹⁾ ₍₂₉₅₎	303	530	630
Rio Dourados	**Dourados				112	310	400

As cotas diárias representam o valor médio das últimas 24h. Para o dia atual, os valores entre parênteses representam os níveis máximo e mínimo durante as últimas 24hs.

LEGENDA

	EMERGÊNCIA
	ALERTA (Acima da cota com permanência de 5%)
	NORMAL (Entre 5% e 95%)
	ESTIAGEM (Abaixo da cota com permanência de 95%)
	Sem informações atualizadas
	Estudo hidrológico do IMASUL/Defesa Civil

Observações:

* A estação **Estrada MT-738** está com dados suspeitos de chuva desde 10/05/2023.

** A **Estação Dourados** está com dados inconsistentes.

*** A **Estação Aquidauna** está com dados de chuva suspeitos.



**** A **Estação Ladário** parou de transmitir dados em 01/03/2024.

***** A **Estação Estrada MT-738** parou de transmitir dados em 06/03/2024.

***** A **Estação Ladário** está com dados de nível registrados pela Marinha.

Estações	Média móvel do nível (cm)	Médias históricas das cotas para o mês de março (cm)		
		Nível mínimo	Média	Nível máximo
São José do Piquiri	243	338	369	392
Pousada Taiamã	331	499	511	518
***São Francisco	393	563	593	636
Ladário	89	230	257	296
Porto Esperança	14	82	114	147
Porto Murтинho	205	358	419	475
Palmeiras	179	191	254	381
Aquidauna	220	314	425	608
**Estrada MT-738		142	245	528
Miranda	194	337	567	643
Coxim	405	395	417	459
*Cassilândia	121	115	141	184
Fazenda Buriti	323	374	436	520
Dourados		158	199	279

LEGENDA

	Fora da faixa de normalidade
	Dentro da faixa de normalidade

- A média móvel foi calculada utilizando dados dos últimos 7 dias de medição.
- As médias históricas representam os valores médios da série histórica disponibilizada pela ANA, considerando as cotas máximas, médias e mínimas para cada estação no mês atual.
- O valor fora da faixa de normalidade representa uma média móvel com valores que não se encaixam na faixa de nível entre as médias históricas de cotas mínima e máxima.

CHUVA

Rio	Estação	Chuva em mm			
		24 h	96 h	7 dias	Média histórica (março)
Rio Piquiri/ Cuiabá	****São José do Piquiri	0	0,8	43,4	98,5
	Pousada Taiamã	9	9	11,6	108,3
Rio Paraguai	***São Francisco	0	1	1	84,2
	Ladário	0	5,4	5,4	80,2
	Porto Esperança	0	0	0	91,3
	Porto Murinho	0	0	0	159,9
	Palmeiras	0	0,2	3	109,8
Rio Aquidauna/ Miranda	Aquidauana	0	0	0	92,8
	**Estrada MT-738				140,3
	Miranda	0	0	4,2	83,9
Rio Taquari	Coxim	0	0	13	108,4
Rio Aporé	*Cassilândia	0	1	31,2	148
Rio Pardo	Fazenda Buriti	0	0	9,6	118,4
Rio Dourados	Dourados				130

LEGENDA

	Sem informação atualizada
	Com chuva acima de 1 mm
0	Sem chuva

A média histórica de chuva representa a chuva acumulada média para o mês atual considerando a série histórica.

PREVISÃO METEOROLÓGICA

Na **sexta-feira (15/03)**, não descarta-se pancadas de chuva de rápida duração e, de forma mais pontual, chuvas intensas e rajadas de vento, principalmente nas regiões centro-norte, nordeste e noroeste do Mato Grosso do Sul. Já no **sábado (16/03)**, são esperadas pancadas de chuvas e, pontualmente, chuvas mais intensas e tempestades acompanhadas de raios e rajadas de vento, principalmente nas regiões leste/sudeste, norte, nordeste e noroeste do estado. Tanto as temperaturas mínimas quanto as máximas seguem elevadas, onde estão previstas temperaturas mínimas entre 25-26°C e máximas de até 38°C nas regiões sudeste e leste do estado. Para as regiões sudoeste e pantaneira, as mínimas estarão altas, entre 27-29°C e máximas de até 37-40°C, principalmente na região de Porto Murinho. Para as regiões norte e bolsão esperam-se mínimas entre 24-26°C e máximas de até 35-38°C, com destaque na região de Três Lagoas. Em Campo Grande, são esperadas mínimas entre 24-26°C e máximas de até 35-36°C.

Domingo (17/03): As temperaturas continuam altas em MS, porém com maior probabilidade de chuvas quando comparado a sexta-feira (15) e sábado (16). A previsão indica tempo firme, com sol e variação de nebulosidade.

FONTE: CEMTEC/SEMADESC

A previsão do tempo foi elaborada pela equipe técnica do CEMTEC. Para mais informações de previsão de tempo e avisos meteorológicos, acesse: <https://www.cemtec.ms.gov.br/previsao-semanal/>

Coordenador(a) da Sala de Situação: Elisabeth Arndt.
Elaboração: Kharlla Yamaciro Thays Fernandes
Luiz Henrique Cavalcanti Marques