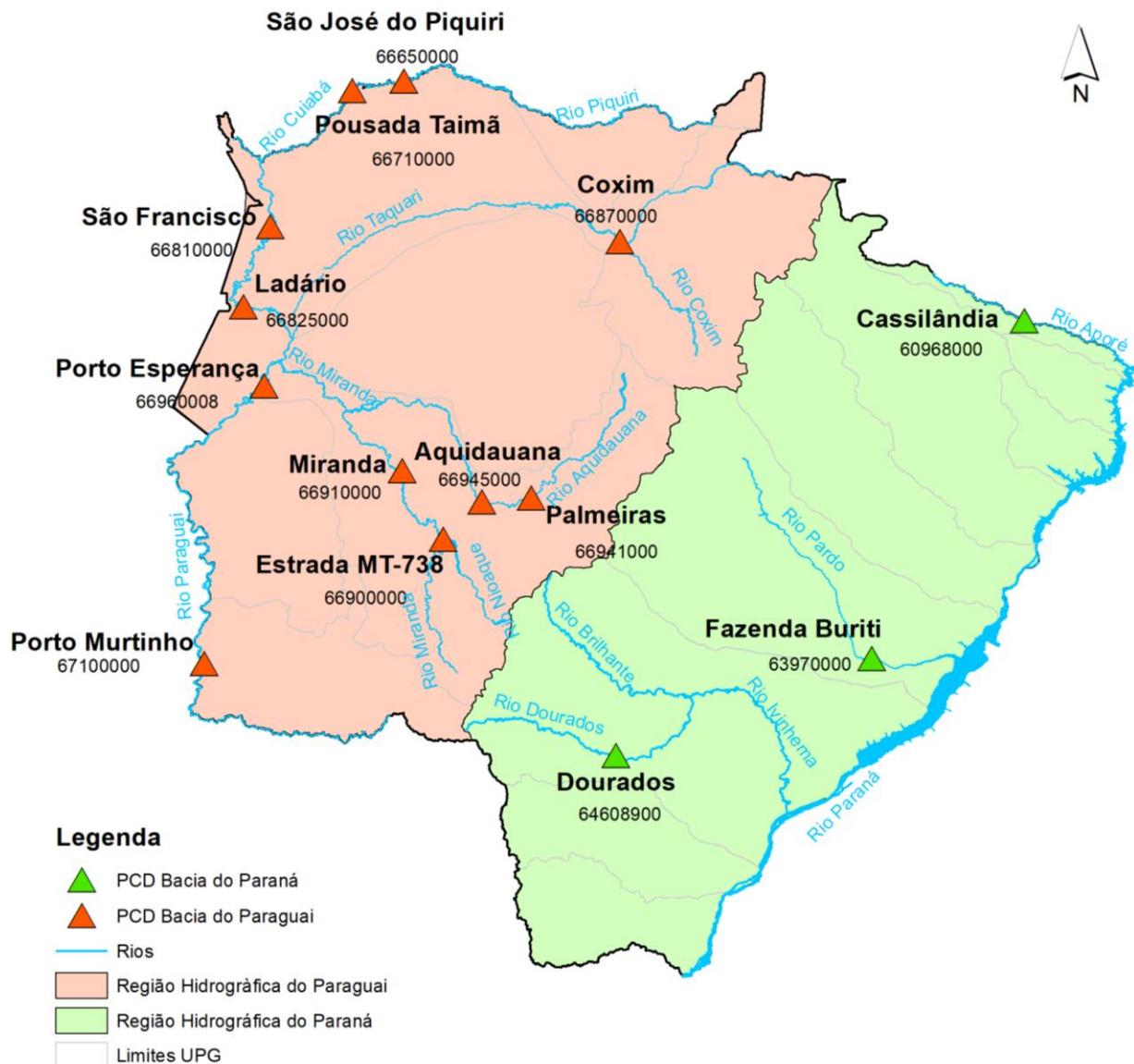


# BOLETIM DIÁRIO Nº 2402 — SALA DE SITUAÇÃO MS

18/03/2024

O boletim diário apresenta dados de chuva e nível dos rios monitorados pela Sala de Situação. A rede possui treze estações telemétricas distribuídas nos rios Piquiri, Cuiabá, Paraguai, Miranda, Aquidauana, Taquari, Pardo, Aporé e Dourados. Todos os dados foram retirados do Sistema HIDRO, mantido pela Agência Nacional de Águas e Saneamento Básico (ANA), disponível em <http://www.snirh.gov.br/hidrotelemetria/serieHistorica.aspx>. Os valores de nível estão apresentados em média diária, cota máxima e mínima, utilizando como base os dados entre 07:00h do dia anterior e 07:00h do dia de publicação do boletim. As cotas de referência e médias históricas foram obtidas através de estudos realizados com os dados disponíveis das estações. Para informações de boletins de dias anteriores, consulte: <https://www.imasul.ms.gov.br/sala-de-situacao/>









# NÍVEL DOS RIOS

Rio	Estação	Cota (cm)			Cota de referência (cm)		
		16/mar	17/mar	18/mar	Estiagem	Alerta	Emergência
Rio Piquiri/ Cuiabá	São José do Piquiri	245	245	246 <sup>(246)</sup> (245)	167	520	580
	Pousada Taiamã	333	334	336 <sup>(337)</sup> (335)	263	500	560
Rio Paraguai	São Francisco	397	398	396 <sup>(400)</sup> (394)	346	750	830
	****Ladário	88	88	88	52	400	460 ▲
	Porto Esperança	12	12	11 <sup>(11)</sup> (10)	35	500	560
	Porto Murтинho	194	192	190 <sup>(191)</sup> (190)	184	640	700 ▲
Rio Aquidauna/ Miranda	Palmeiras	155	157	163 <sup>(174)</sup> (154)	105	450	650 ▲
	***Aquidauna	194	191	194 <sup>(196)</sup> (191)	200	600	730 ▲
	*Estrada MT-738				96	470	650 ▲
	Miranda	150	142	137 <sup>(139)</sup> (135)	123	600	700 ▲
Rio Taquari	Coxim	398	402	398 <sup>(401)</sup> (395)	350	400	500 ▲
Rio Aporé	Cassilândia	114	119	122 <sup>(126)</sup> (119)	100	150	200
Rio Pardo	Fazenda Buriti	295	295	301 <sup>(305)</sup> (297)	303	530	630
Rio Dourados	**Dourados				112	310	400

As cotas diárias representam o valor médio das últimas 24h. Para o dia atual, os valores entre parênteses representam os níveis máximo e mínimo durante as últimas 24hs.

## LEGENDA

	EMERGÊNCIA
	ALERTA (Acima da cota com permanência de 5%)
	NORMAL (Entre 5% e 95%)
	ESTIAGEM (Abaixo da cota com permanência de 95%)
	Sem informações atualizadas
	Estudo hidrológico do IMASUL/Defesa Civil

### Observações:

\* A estação **Estrada MT-738** está com dados suspeitos de chuva desde 10/05/2023.

\*\* A **Estação Dourados** está com dados inconsistentes.

\*\*\* A **Estação Aquidauna** está com dados de chuva suspeitos.



\*\*\*\* A **Estação Ladário** parou de transmitir dados em 01/03/2024.

\*\*\*\*\* A **Estação Estrada MT-738** parou de transmitir dados em 06/03/2024.

\*\*\*\*\* A **Estação Ladário** está com dados de nível registrados pela Marinha.

Estações	Média móvel do nível (cm)	Médias históricas das cotas para o mês de março (cm)		
		Nível mínimo	Média	Nível máximo
São José do Piquiri	245	338	369	392
Pousada Taiamã	332	499	511	518
***São Francisco	396	563	593	636
Ladário	88	230	257	296
Porto Esperança	12	82	114	147
Porto Murтинho	197	358	419	475
Palmeiras	166	191	254	381
Aquidauna	205	314	425	608
**Estrada MT-738		142	245	528
Miranda	163	337	567	643
Coxim	404	395	417	459
*Cassilândia	120	115	141	184
Fazenda Buriti	312	374	436	520
Dourados		158	199	279

## LEGENDA

	Fora da faixa de normalidade
	Dentro da faixa de normalidade

- A média móvel foi calculada utilizando dados dos últimos 7 dias de medição.

- As médias históricas representam os valores médios da série histórica disponibilizada pela ANA, considerando as cotas máximas, médias e mínimas para cada estação no mês atual.

- O valor fora da faixa de normalidade representa uma média móvel com valores que não se encaixam na faixa de nível entre as médias históricas de cotas mínima e máxima.

# CHUVA

Rio	Estação	Chuva em mm			
		24 h	96 h	7 dias	Média histórica (março)
Rio Piquiri/ Cuiabá	****São José do Piquiri	0	0	0,8	98,5
	Pousada Taiamã	0	9,2	9,2	108,3
Rio Paraguai	***São Francisco	0	0	1	84,2
	Ladário	0	0	5,4	80,2
	Porto Esperança	0	0	0	91,3
	Porto Murinho	0	0	0	159,9
	Palmeiras	1	1	1,2	109,8
Rio Aquidauna/ Miranda	Aquidauana	0	0	0	92,8
	**Estrada MT-738				140,3
	Miranda	0	0	0	83,9
Rio Taquari	Coxim	0	0	0	108,4
Rio Aporé	*Cassilândia	0	3,6	4,6	148
Rio Pardo	Fazenda Buriti	0	0	0	118,4
Rio Dourados	Dourados				130

## LEGENDA

	Sem informação atualizada
	Com chuva acima de 1 mm
0	Sem chuva

A média histórica de chuva representa a chuva acumulada média para o mês atual considerando a série histórica.

## PREVISÃO METEOROLÓGICA

**Segunda (18/03) a Quarta-feira (20/03):** As temperaturas permanecerão acima da média em praticamente todas as regiões do estado. Devido ao aquecimento diurno não se descartam chuvas de intensidade fraca a moderada e, de forma mais pontual, chuvas intensas e tempestades acompanhadas de raios e rajadas de vento, principalmente nas regiões centro-norte, nordeste, leste e sudeste do estado. Essas instabilidades ocorrem devido a disponibilidade de calor e umidade, aliado a perturbações atmosféricas. Em relação às temperaturas, estão previstas temperaturas mínimas entre 23-26°C e máximas de até 38°C nas regiões sul, sudeste e leste do estado. Para as regiões sudoeste e pantaneira, as mínimas estarão bem elevadas, entre 27-29°C e máximas de até 37-40°C, principalmente na região sudoeste do MS. Para as regiões norte e bolsão esperam-se mínimas entre 23-27°C e máximas de até 34-37°C. Em Campo Grande, são esperadas mínimas entre 24-26°C e máximas de até 35-36°C. Além disso, esperam-se baixos valores de umidade relativa do ar, entre 20-40%. Os ventos atuam do quadrante norte com valores entre 40-60 km/h e, pontualmente, podem ocorrer rajadas de vento acima de 60 km/h.

### FONTE: CEMTEC/SEMADESC

A previsão do tempo foi elaborada pela equipe técnica do CEMTEC. Para mais informações de previsão de tempo e avisos meteorológicos, acesse: <https://www.cemtec.ms.gov.br/previsao-semanal/>

Coordenador(a) da Sala de Situação: Elisabeth Arndt.  
Elaboração: Kharlla Yamaciro Thays Fernandes  
Luiz Henrique Cavalcanti Marques