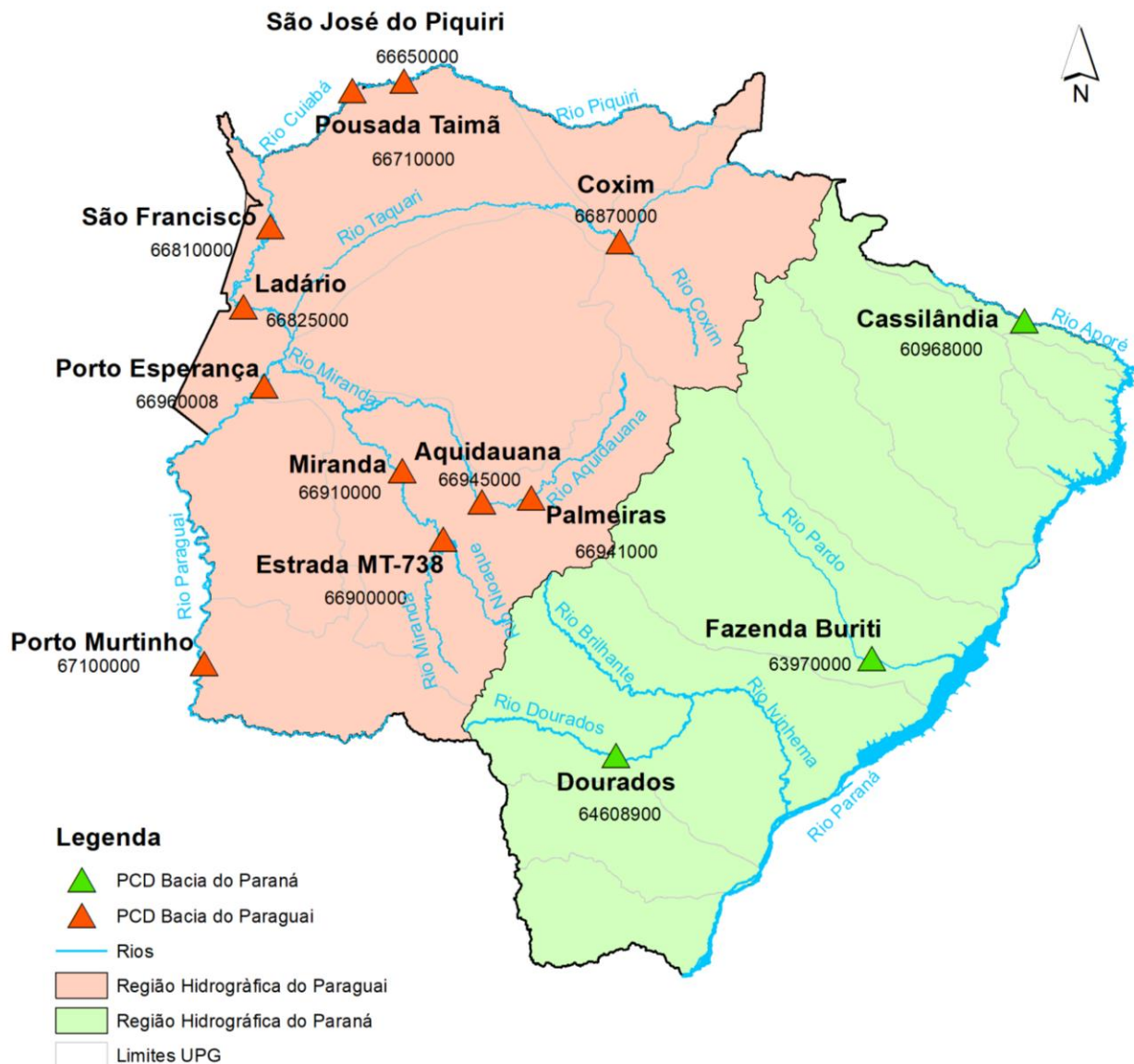


BOLETIM DIÁRIO Nº 2406 — SALA DE SITUAÇÃO MS

22/03/2024

O boletim diário apresenta dados de chuva e nível dos rios monitorados pela Sala de Situação. A rede possui treze estações telemétricas distribuídas nos rios Piquiri, Cuiabá, Paraguai, Miranda, Aquidauana, Taquari, Pardo, Aporé e Dourados. Todos os dados foram retirados do Sistema HIDRO, mantido pela Agência Nacional de Águas e Saneamento Básico (ANA), disponível em <http://www.snirh.gov.br/hidrotelemetria/serieHistorica.aspx>. Os valores de nível estão apresentados em média diária, cota máxima e mínima, utilizando como base os dados entre 07:00h do dia anterior e 07:00h do dia de publicação do boletim. As cotas de referência e médias históricas foram obtidas através de estudos realizados com os dados disponíveis das estações. Para informações de boletins de dias anteriores, consulte: <https://www.imasul.ms.gov.br/sala-de-situacao/>









NÍVEL DOS RIOS

Rio	Estação	Cota (cm)			Cota de referência (cm)		
		20/mar	21/mar	22/mar	Estiagem	Alerta	Emergência
Rio Piquiri/ Cuiabá	São José do Piquiri	247	248	249 ⁽²⁵¹⁾ ₍₂₄₈₎	167	520	580
	Pousada Taiamã	337	338	338 ⁽³³⁸⁾ ₍₃₃₈₎	263	500	560
Rio Paraguai	São Francisco	396	397	395 ⁽⁴⁰⁰⁾ ₍₃₉₂₎	346	750	830
	Ladário	87	87	87 ⁽⁸⁷⁾ ₍₈₇₎	52	400	460 ▲
	Porto Esperança	9	7	7 ⁽¹⁰⁾ ₍₅₎	35	500	560
	Porto Murтинho	186	184	184 ⁽¹⁸⁶⁾ ₍₁₈₁₎	184	640	700 ▲
Rio Aquidauna/ Miranda	Palmeiras	159	151	147 ⁽¹⁵⁰⁾ ₍₁₄₃₎	105	450	650 ▲
	Aquidauna	200	190	184 ⁽¹⁸⁶⁾ ₍₁₈₂₎	200	600	730 ▲
	*Estrada MT-738	104	103	103 ⁽¹⁰³⁾ ₍₁₀₂₎	96	470	650 ▲
	Miranda	131	129	127 ⁽¹²⁹⁾ ₍₁₂₆₎	123	600	700 ▲
Rio Taquari	Coxim	405	406	406 ⁽⁴²¹⁾ ₍₄₀₂₎	350	400	500 ▲
Rio Aporé	Cassilândia	135	122	122 ⁽¹³⁰⁾ ₍₁₁₄₎	100	150	200
Rio Pardo	Fazenda Buriti	303	311	311 ⁽³¹⁴⁾ ₍₃₀₉₎	303	530	630
Rio Dourados	**Dourados				112	310	400

As cotas diárias representam o valor médio das últimas 24h. Para o dia atual, os valores entre parênteses representam os níveis máximo e mínimo durante as últimas 24hs.

LEGENDA

	EMERGÊNCIA
	ALERTA (Acima da cota com permanência de 5%)
	NORMAL (Entre 5% e 95%)
	ESTIAGEM (Abaixo da cota com permanência de 95%)
	Sem informações atualizada
	Estudo hidrológico do IMASUL/Defesa Civil



Observações:

* A estação **Estrada MT-738** está com dados suspeitos de chuva desde 10/05/2023.

** A **Estação Dourados** está com dados inconsistentes.

Estações	Média móvel do nível (cm)	Médias históricas das cotas para o mês de março (cm)		
		Nível mínimo	Média	Nível máximo
São José do Piquiri	247	338	369	392
Pousada Taiamã	336	499	511	518
***São Francisco	396	563	593	636
Ladário	87	230	257	296
Porto Esperança	10	82	114	147
Porto Murтинho	188	358	419	475
Palmeiras	157	191	254	381
Aquidauna	193	314	425	608
**Estrada MT-738		142	245	528
Miranda	136	337	567	643
Coxim	403	395	417	459
*Cassilândia	123	115	141	184
Fazenda Buriti	303	374	436	520
Dourados		158	199	279

LEGENDA

	Fora da faixa de normalidade
	Dentro da faixa de normalidade

- A média móvel foi calculada utilizando dados dos últimos 7 dias de medição.
- As médias históricas representam os valores médios da série histórica disponibilizada pela ANA, considerando as cotas máximas, médias e mínimas para cada estação no mês atual.
- O valor fora da faixa de normalidade representa uma média móvel com valores que não se encaixam na faixa de nível entre as médias históricas de cotas mínima e máxima.

CHUVA

Rio	Estação	Chuva em mm			
		24 h	96 h	7 dias	Média histórica (março)
Rio Piquiri/ Cuiabá	****São José do Piquiri	5,6	5,6	5,6	98,5
	Pousada Taiamã	0	0	0,2	108,3
Rio Paraguai	***São Francisco	24,6	24,6	24,6	84,2
	Ladário	0	0	0	80,2
	Porto Esperança	0,2	0,2	0,2	91,3
	Porto Murtinho	11,6	11,6	11,6	159,9
	Palmeiras	4,2	4,2	5,2	109,8
Rio Aquidauna/ Miranda	Aquidauana	13	13,4	13,4	92,8
	**Estrada MT-738	3,8	7	7	140,3
	Miranda	3,2	3,2	3,2	83,9
Rio Taquari	Coxim	16,2	28	28	108,4
Rio Aporé	*Cassilândia	10,2	11,6	15,2	148
Rio Pardo	Fazenda Buriti	9	23,6	23,6	118,4
Rio Dourados	Dourados				130

LEGENDA

	Sem informação atualizada
	Com chuva acima de 1 mm
0	Sem chuva

A média histórica de chuva representa a chuva acumulada média para o mês atual considerando a série histórica.

PREVISÃO METEOROLÓGICA

Sexta-feira (22/03): A previsão indica maior cobertura de nuvens e redução das temperaturas máximas devido a influência da frente fria pelo estado de Mato Grosso do Sul. Além disso, são esperadas chuvas de intensidade fraca a moderada e podendo ocorrer chuvas mais intensas e tempestades acompanhadas de raios e rajadas de vento. Essas instabilidades atmosféricas ocorrem devido a atuação da frente fria que favorece a formação de nuvens e chuvas no estado. Estão previstas temperaturas mínimas entre 22-23°C e máximas de até 31°C nas regiões sul, sudeste e leste do estado. Para as regiões sudoeste e pantaneira mínimas entre 24-25°C e máximas de até 33°C. Para as regiões norte e bolsão esperam-se mínimas entre 23-24°C e máximas de até 32°C. Em Campo Grande, são esperadas mínimas de 23°C e máximas de até 31°C. Os ventos atuam de leste/sudeste com valores entre 30-50 km/h e, pontualmente, podem ocorrer rajadas de vento acima de 50 km/h.

FONTE: CEMTEC/SEMADESC

A previsão do tempo foi elaborada pela equipe técnica do CEMTEC. Para mais informações de previsão de tempo e avisos meteorológicos, acesse: <https://www.cemtec.ms.gov.br/previsao-semanal/>

Coordenador(a) da Sala de Situação: Elisabeth Arndt
Elaboração: Kharlla Yamaciro Thays Fernandes
Luiz Henrique Cavalcanti Marques