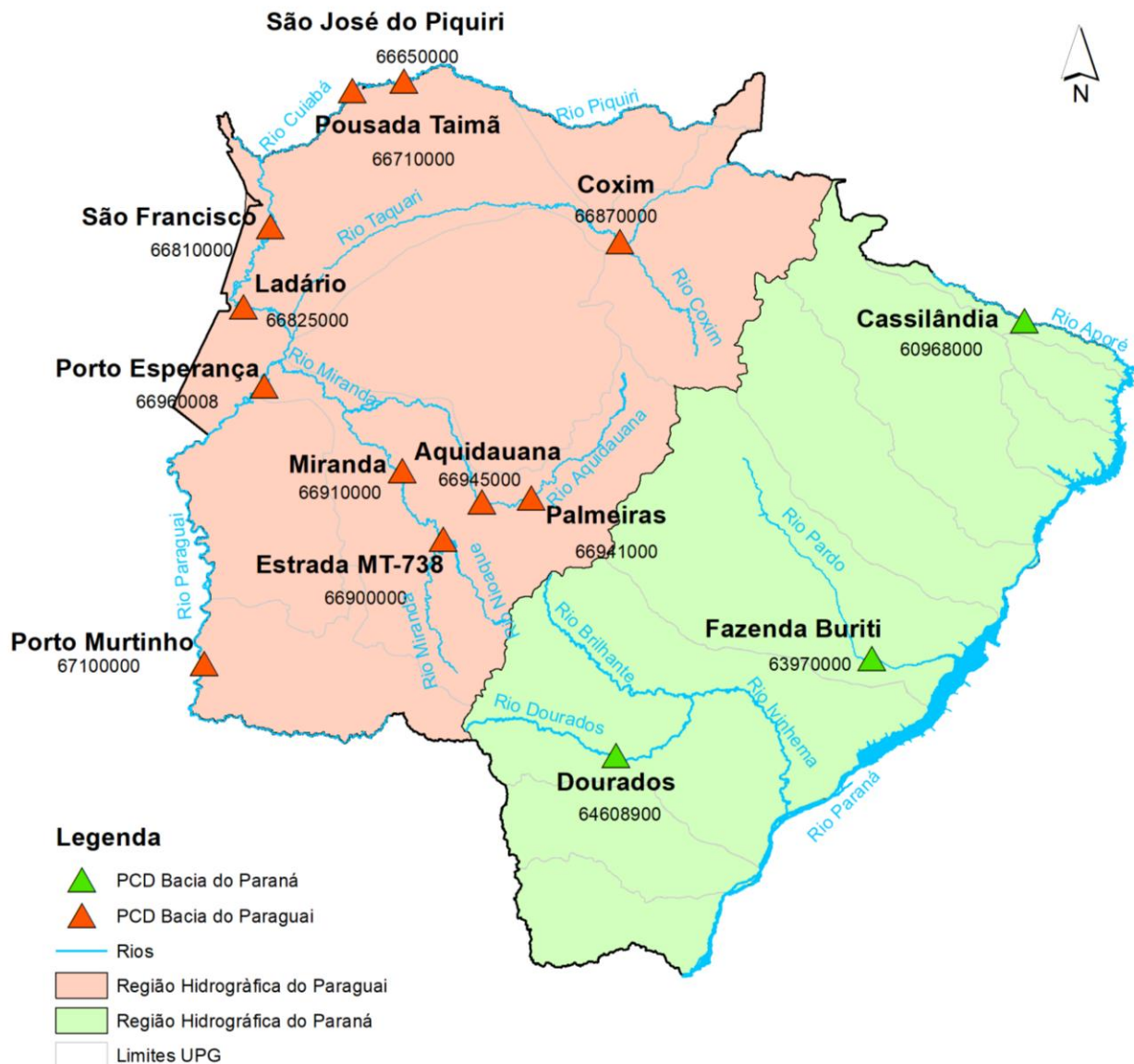


BOLETIM DIÁRIO Nº 2411 — SALA DE SITUAÇÃO MS

01/04/2024

O boletim diário apresenta dados de chuva e nível dos rios monitorados pela Sala de Situação. A rede possui treze estações telemétricas distribuídas nos rios Piquiri, Cuiabá, Paraguai, Miranda, Aquidauana, Taquari, Pardo, Aporé e Dourados. Todos os dados foram retirados do Sistema HIDRO, mantido pela Agência Nacional de Águas e Saneamento Básico (ANA), disponível em <http://www.snirh.gov.br/hidrotelemetria/serieHistorica.aspx>. Os valores de nível estão apresentados em média diária, cota máxima e mínima, utilizando como base os dados entre 07:00h do dia anterior e 07:00h do dia de publicação do boletim. As cotas de referência e médias históricas foram obtidas através de estudos realizados com os dados disponíveis das estações. Para informações de boletins de dias anteriores, consulte: <https://www.imasul.ms.gov.br/sala-de-situacao/>









NÍVEL DOS RIOS

Rio	Estação	Cota (cm)			Cota de referência (cm)		
		30/mar	31/mar	01/abr	Estiagem	Alerta	Emergência
Rio Piquiri/ Cuiabá	São José do Piquiri	273	274	274 ⁽²⁷⁵⁾ ₍₂₇₄₎	167	520	580
	Pousada Taiamã	356	359	362 ⁽³⁶³⁾ ₍₃₆₁₎	263	500	560
Rio Paraguai	São Francisco	386	388	390 ⁽³⁹¹⁾ ₍₃₈₇₎	346	750	830
	***Ladário	91	96	98	52	400	460 ▲
	Porto Esperança	6	8	10 ⁽¹⁰⁾ ₍₉₎	35	500	560
	Porto Murтинho	180	179	179 ⁽¹⁸²⁾ ₍₁₇₈₎	184	640	700 ▲
Rio Aquidauna/ Miranda	Palmeiras	171	169	191 ⁽²⁰⁴⁾ ₍₁₇₆₎	105	450	650 ▲
	Aquidauna	215	202	215 ⁽²²⁶⁾ ₍₂₀₀₎	200	600	730 ▲
	*Estrada MT-738	102	102	103 ⁽¹⁰⁴⁾ ₍₁₀₂₎	96	470	650 ▲
	Miranda	122	122	122 ⁽¹²⁸⁾ ₍₁₂₁₎	123	600	700 ▲
Rio Taquari	Coxim	436	441	441 ⁽⁴⁵³⁾ ₍₄₃₆₎	350	400	500 ▲
Rio Aporé	Cassilândia	133	143	139 ⁽¹⁴⁴⁾ ₍₁₃₆₎	100	150	200
Rio Pardo	Fazenda Buriti	329	323	325 ⁽³²⁶⁾ ₍₃₂₂₎	303	530	630
Rio Dourados	**Dourados				112	310	400

As cotas diárias representam o valor médio das últimas 24h. Para o dia atual, os valores entre parênteses representam os níveis máximo e mínimo durante as últimas 24hs.

LEGENDA



	EMERGÊNCIA
	ALERTA (Acima da cota com permanência de 5%)
	NORMAL (Entre 5% e 95%)
	ESTIAGEM (Abaixo da cota com permanência de 95%)
	Sem informações atualizada
	Estudo hidrológico do IMASUL/Defesa Civil

Observações:

- * A estação **Estrada MT-738** está com dados suspeitos de chuva desde 10/05/2023.
- ** A **Estação Dourados** está com dados inconsistentes.
- *** A **Estação Ladário** está com dados de nível suspeitos. Os dados de

Estações	Média móvel do nível (cm)	Médias históricas das cotas para o mês de abril (cm)		
		Nível mínimo	Média	Nível máximo
São José do Piquiri	271	342	370	389
Pousada Taiamã	353	488	510	516
***São Francisco	387	301	663	717
Ladário	93	264	313	342
Porto Esperança	7	144	159	178
Porto Murтинho	181	373	446	477
Palmeiras	178	180	218	312
Aquidauna	211	279	353	537
**Estrada MT-738	103	147	216	457
Miranda	122	296	441	583
Coxim	453	376	394	433
*Cassilândia	140	109	123	144
Fazenda Buriti	328	360	401	490
Dourados		154	188	258

LEGENDA

	Fora da faixa de normalidade
	Dentro da faixa de normalidade

- A média móvel foi calculada utilizando dados dos últimos 7 dias de medição.
- As médias históricas representam os valores médios da série histórica disponibilizada pela ANA, considerando as cotas máximas, médias e mínimas para cada estação no mês atual.
- O valor fora da faixa de normalidade representa uma média móvel com valores que não se encaixam na faixa de nível entre as médias históricas de cotas mínima e máxima.

CHUVA

Rio	Estação	Chuva em mm			
		24 h	96 h	7 dias	Média histórica (abril)
Rio Piquiri/ Cuiabá	****São José do Piquiri	0,2	10,6	23,8	58,3
	Pousada Taiamã	0	20,2	67,8	51,5
Rio Paraguai	***São Francisco	0	12,4	16	47,3
	Ladário	0	0	0	46,5
	Porto Esperança	0,6	2,4	4,8	86,4
	Porto Murtinho	32	32	32,8	105,1
	Palmeiras	2,8	7,6	10,6	99,3
Rio Aquidauna/ Miranda	Aquidauana	4,8	13,2	15,8	82,9
	**Estrada MT-738	4,8	22,4	27,2	108,4
	Miranda	3	3,4	4,2	80,4
Rio Taquari	Coxim	0,2	2	33,8	57,6
Rio Aporé	*Cassilândia	22	41,4	84,4	70,5
Rio Pardo	Fazenda Buriti	1,8	1,8	1,8	74
Rio Dourados	Dourados				105

LEGENDA

	Sem informação atualizada
	Com chuva acima de 1 mm
0	Sem chuva

A média histórica de chuva representa a chuva acumulada média para o mês atual considerando a série histórica.

PREVISÃO METEOROLÓGICA

A previsão entre segunda (01/04) e terça-feira (02/04) indica tempo instável com chuvas de intensidade fraca a moderada e, pontualmente, chuvas mais intensas e tempestades acompanhadas de raios e rajadas de vento. As instabilidades atmosféricas ocorrem devido a atuação de uma área de baixa pressão atmosférica, aliado a disponibilidade de umidade. Além disso, o deslocamento de cavados favorece a formação de nebulosidade e chuvas no estado de Mato Grosso do Sul. Estão previstas temperaturas mínimas entre 20-23°C e máximas entre 25-30°C nas regiões sul, sudeste e leste do estado. Para as regiões sudoeste e pantaneira esperam-se mínimas entre 24-26°C e máximas de até 33°C. Para as regiões norte e bolsão esperam-se mínimas entre 22-24°C e máximas de até 34°C. Em Campo Grande, são esperadas mínimas entre 21-24°C e máximas de até 30°C.

FONTE: CEMTEC/SEMADESC

A previsão do tempo foi elaborada pela equipe técnica do CEMTEC. Para mais informações de previsão de tempo e avisos meteorológicos, acesse: <https://www.cemtec.ms.gov.br/previsao-semanal/>

Coordenador(a) da Sala de Situação: Elisabeth Arndt
Elaboração: Kharlla Yamaciro Thays Fernandes
Luiz Henrique Cavalcanti Marques