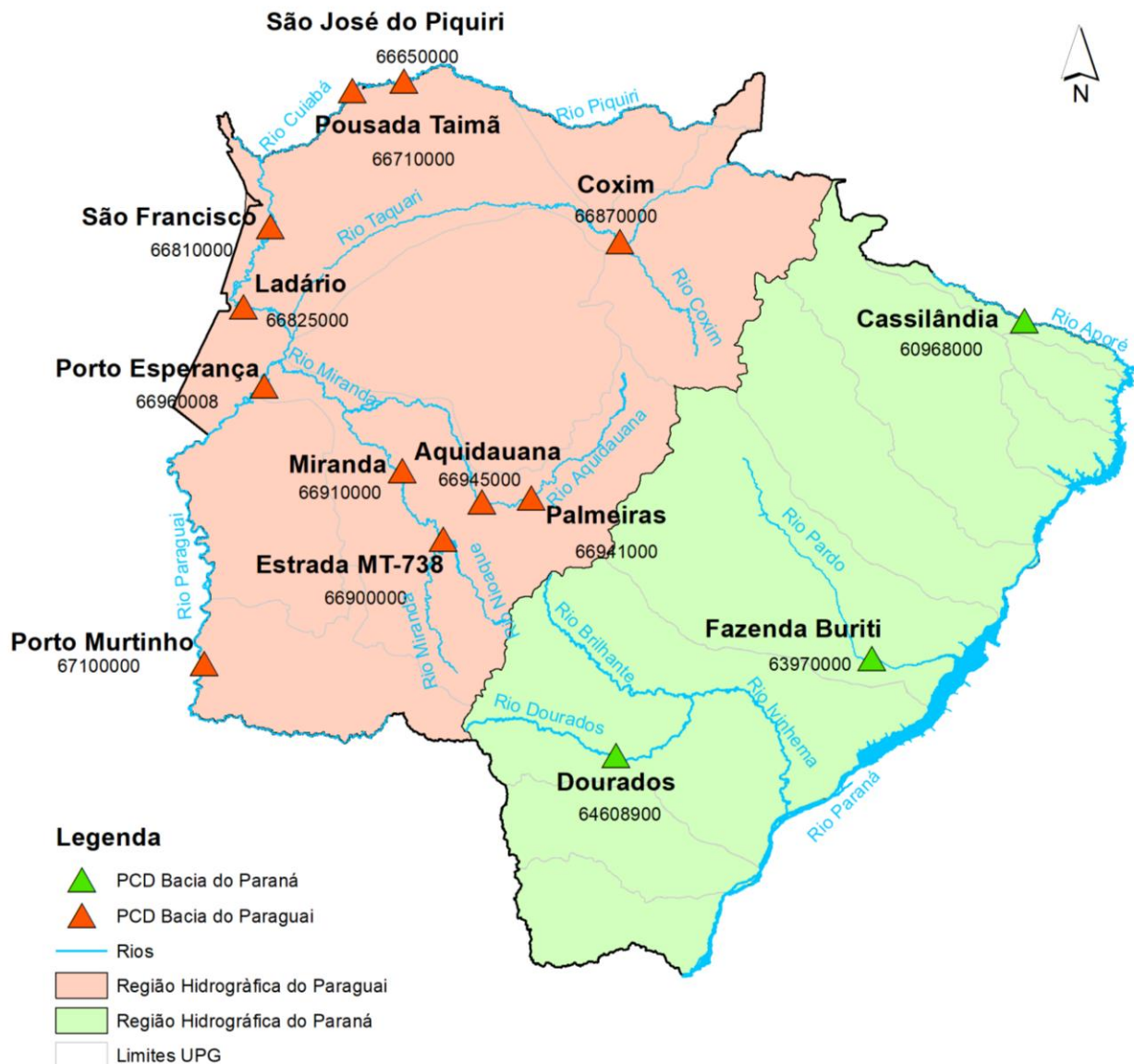


# BOLETIM DIÁRIO Nº 2412 — SALA DE SITUAÇÃO MS

02/04/2024

O boletim diário apresenta dados de chuva e nível dos rios monitorados pela Sala de Situação. A rede possui treze estações telemétricas distribuídas nos rios Piquiri, Cuiabá, Paraguai, Miranda, Aquidauana, Taquari, Pardo, Aporé e Dourados. Todos os dados foram retirados do Sistema HIDRO, mantido pela Agência Nacional de Águas e Saneamento Básico (ANA), disponível em <http://www.snirh.gov.br/hidrotelemetria/serieHistorica.aspx>. Os valores de nível estão apresentados em média diária, cota máxima e mínima, utilizando como base os dados entre 07:00h do dia anterior e 07:00h do dia de publicação do boletim. As cotas de referência e médias históricas foram obtidas através de estudos realizados com os dados disponíveis das estações. Para informações de boletins de dias anteriores, consulte: <https://www.imasul.ms.gov.br/sala-de-situacao/>









# NÍVEL DOS RIOS

Rio	Estação	Cota (cm)			Cota de referência (cm)		
		31/mar	01/abr	02/abr	Estiagem	Alerta	Emergência
Rio Piquiri/ Cuiabá	São José do Piquiri	274	274	275 <sup>(276)</sup> <sub>(275)</sub>	167	520	580
	Pousada Taiamã	359	362	365 <sup>(367)</sup> <sub>(363)</sub>	263	500	560
Rio Paraguai	São Francisco	388	390	391 <sup>(394)</sup> <sub>(390)</sub>	346	750	830
	***Ladário	96	98	99	52	400	460 ▲
	Porto Esperança	8	10	11 <sup>(12)</sup> <sub>(9)</sub>	35	500	560
	Porto Murтинho	179	179	183 <sup>(184)</sup> <sub>(182)</sub>	184	640	700 ▲
Rio Aquidauna/ Miranda	Palmeiras	169	191	201 <sup>(206)</sup> <sub>(191)</sub>	105	450	650 ▲
	Aquidauna	202	215	242 <sup>(245)</sup> <sub>(227)</sub>	200	600	730 ▲
	*Estrada MT-738	102	103	106 <sup>(110)</sup> <sub>(103)</sub>	96	470	650 ▲
	Miranda	122	122	122 <sup>(124)</sup> <sub>(120)</sub>	123	600	700 ▲
Rio Taquari	Coxim	441	441	443 <sup>(452)</sup> <sub>(439)</sub>	350	400	500 ▲
Rio Aporé	Cassilândia	143	139	136 <sup>(139)</sup> <sub>(133)</sub>	100	150	200
Rio Pardo	Fazenda Buriti	323	325	327 <sup>(331)</sup> <sub>(325)</sub>	303	530	630
Rio Dourados	**Dourados				112	310	400

As cotas diárias representam o valor médio das últimas 24h. Para o dia atual, os valores entre parênteses representam os níveis máximo e mínimo durante as últimas 24hs.

## LEGENDA



	EMERGÊNCIA
	ALERTA (Acima da cota com permanência de 5%)
	NORMAL (Entre 5% e 95%)
	ESTIAGEM (Abaixo da cota com permanência de 95%)
	Sem informações atualizada
	Estudo hidrológico do IMASUL/Defesa Civil

### Observações:

- \* A estação **Estrada MT-738** está com dados suspeitos de chuva desde 10/05/2023.
- \*\* A **Estação Dourados** está com dados inconsistentes.
- \*\*\* A **Estação Ladário** está com dados de nível suspeitos. Os dados de

Estações	Média móvel do nível (cm)	Médias históricas das cotas para o mês de abril (cm)		
		Nível mínimo	Média	Nível máximo
São José do Piquiri	272	342	370	389
Pousada Taiamã	356	488	510	516
***São Francisco	388	301	663	717
Ladário	94	264	313	342
Porto Esperança	8	144	159	178
Porto Murтинho	181	373	446	477
Palmeiras	182	180	218	312
Aquidauna	215	279	353	537
**Estrada MT-738	103	147	216	457
Miranda	122	296	441	583
Coxim	449	376	394	433
*Cassilândia	141	109	123	144
Fazenda Buriti	326	360	401	490
Dourados		154	188	258

## LEGENDA

	Fora da faixa de normalidade
	Dentro da faixa de normalidade

- A média móvel foi calculada utilizando dados dos últimos 7 dias de medição.
- As médias históricas representam os valores médios da série histórica disponibilizada pela ANA, considerando as cotas máximas, médias e mínimas para cada estação no mês atual.
- O valor fora da faixa de normalidade representa uma média móvel com valores que não se encaixam na faixa de nível entre as médias históricas de cotas mínima e máxima.

# CHUVA

Rio	Estação	Chuva em mm			
		24 h	96 h	7 dias	Média histórica (abril)
Rio Piquiri/ Cuiabá	****São José do Piquiri	3,6	13,4	27,4	58,3
	Pousada Taiamã	8,4	8,4	34,4	51,5
Rio Paraguai	***São Francisco	4,8	6,2	17,6	47,3
	Ladário	0	0	0	46,5
	Porto Esperança	2,8	4,6	7,6	86,4
	Porto Murtinho	30,6	62,6	63,4	105,1
	Palmeiras	14,8	22,4	22,6	99,3
Rio Aquidauna/ Miranda	Aquidauana	4,8	18	18	82,9
	**Estrada MT-738	22,2	43,4	48	108,4
	Miranda	4,8	8,2	8,6	80,4
Rio Taquari	Coxim	12,2	13,4	40,4	57,6
Rio Aporé	*Cassilândia	0,4	41,8	82	70,5
Rio Pardo	Fazenda Buriti	0	1,8	1,8	74
Rio Dourados	Dourados				105

## LEGENDA

	Sem informação atualizada
	Com chuva acima de 1 mm
0	Sem chuva

A média histórica de chuva representa a chuva acumulada média para o mês atual considerando a série histórica.

# PREVISÃO METEOROLÓGICA

A previsão entre segunda (01/04) e terça-feira (02/04) indica tempo instável com chuvas de intensidade fraca a moderada e, pontualmente, chuvas mais intensas e tempestades acompanhadas de raios e rajadas de vento. As instabilidades atmosféricas ocorrem devido a atuação de uma área de baixa pressão atmosférica, aliado a disponibilidade de umidade. Além disso, o deslocamento de cavados favorece a formação de nebulosidade e chuvas no estado de Mato Grosso do Sul. Estão previstas temperaturas mínimas entre 20-23°C e máximas entre 25-30°C nas regiões sul, sudeste e leste do estado. Para as regiões sudoeste e pantaneira esperam-se mínimas entre 24-26°C e máximas de até 33°C. Para as regiões norte e bolsão esperam-se mínimas entre 22-24°C e máximas de até 34°C. Em Campo Grande, são esperadas mínimas entre 21-24°C e máximas de até 30°C.

## FONTE: CEMTEC/SEMADESC

A previsão do tempo foi elaborada pela equipe técnica do CEMTEC. Para mais informações de previsão de tempo e avisos meteorológicos, acesse: <https://www.cemtec.ms.gov.br/previsao-semanal/>

Coordenador(a) da Sala de Situação: Elisabeth Arndt  
Elaboração: Kharlla Yamaciro Thays Fernandes  
Luiz Henrique Cavalcanti Marques