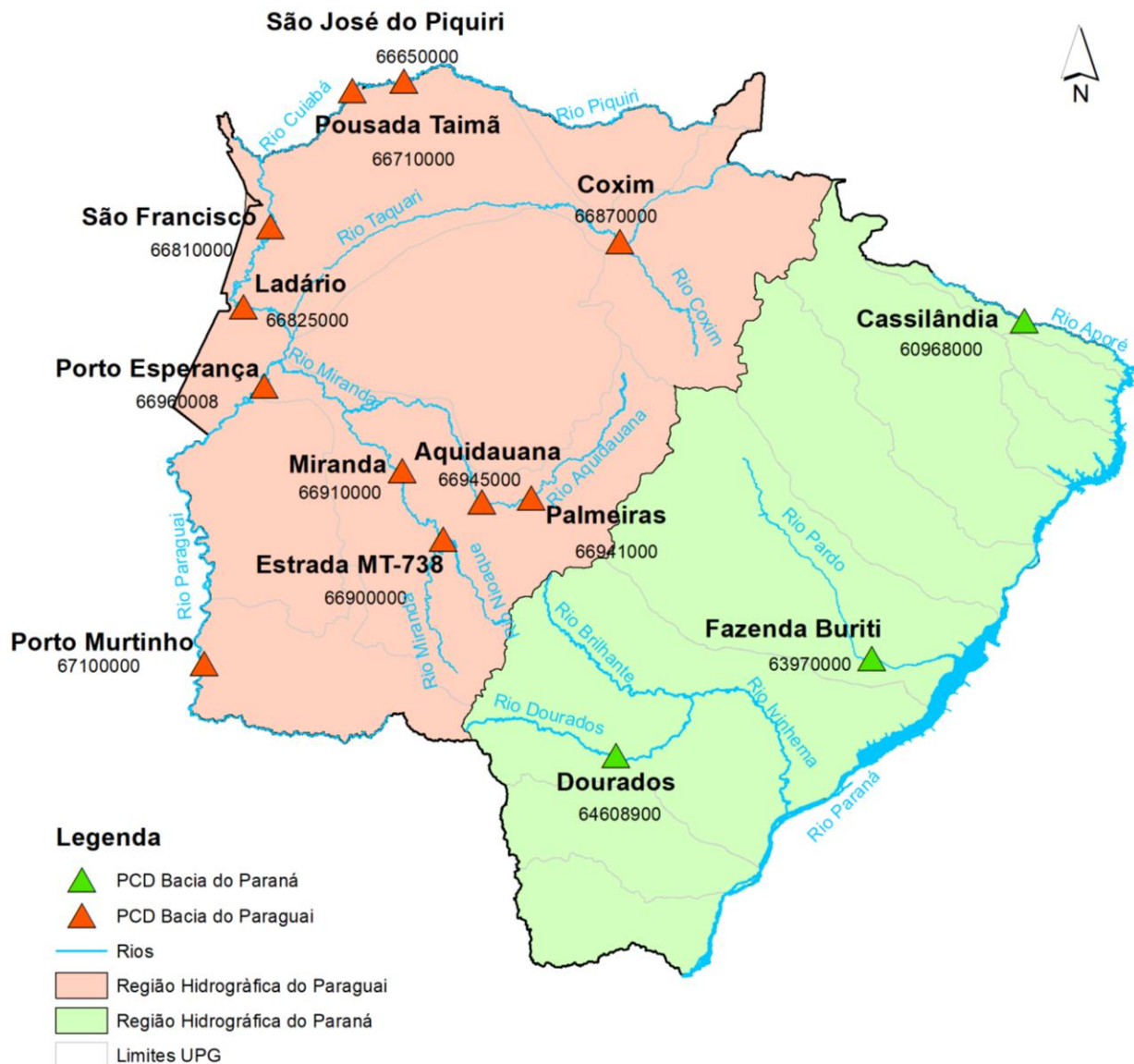


BOLETIM DIÁRIO Nº 2413 — SALA DE SITUAÇÃO MS

03/04/2024

O boletim diário apresenta dados de chuva e nível dos rios monitorados pela Sala de Situação. A rede possui treze estações telemétricas distribuídas nos rios Piquiri, Cuiabá, Paraguai, Miranda, Aquidauana, Taquari, Pardo, Aporé e Dourados. Todos os dados foram retirados do Sistema HIDRO, mantido pela Agência Nacional de Águas e Saneamento Básico (ANA), disponível em <http://www.snirh.gov.br/hidrotelemetria/serieHistorica.aspx>. Os valores de nível estão apresentados em média diária, cota máxima e mínima, utilizando como base os dados entre 07:00h do dia anterior e 07:00h do dia de publicação do boletim. As cotas de referência e médias históricas foram obtidas através de estudos realizados com os dados disponíveis das estações. Para informações de boletins de dias anteriores, consulte: <https://www.imasul.ms.gov.br/sala-de-situacao/>









NÍVEL DOS RIOS

Rio	Estação	Cota (cm)			Cota de referência (cm)		
		01/abr	02/abr	03/abr	Estiagem	Alerta	Emergência
Rio Piquiri/ Cuiabá	São José do Piquiri	274	275	277 ⁽²⁷⁷⁾ ₍₂₇₆₎	167	520	580
	Pousada Taiamã	362	365	369 ⁽³⁷¹⁾ ₍₃₆₇₎	263	500	560
Rio Paraguai	São Francisco	390	391	392 ⁽³⁹⁴⁾ ₍₃₈₉₎	346	750	830
	***Ladário	98	99	101	52	400	460 ▲
	Porto Esperança	10	11	13 ⁽¹⁴⁾ ₍₁₂₎	35	500	560
	Porto Murтинho	179	183	182 ⁽¹⁸³⁾ ₍₁₈₂₎	184	640	700 ▲
Rio Aquidauna/ Miranda	Palmeiras	191	201	200 ⁽²⁰⁵⁾ ₍₁₉₅₎	105	450	650 ▲
	Aquidauna	215	242	248 ⁽²⁵¹⁾ ₍₂₄₅₎	200	600	730 ▲
	*Estrada MT-738	103	106	131 ⁽¹⁵²⁾ ₍₁₁₀₎	96	470	650 ▲
	Miranda	122	122	125 ⁽¹²⁸⁾ ₍₁₂₂₎	123	600	700 ▲
Rio Taquari	Coxim	441	443	446 ⁽⁴⁵⁰⁾ ₍₄₄₁₎	350	400	500 ▲
Rio Aporé	Cassilândia	139	136	134 ⁽¹³⁶⁾ ₍₁₃₃₎	100	150	200
Rio Pardo	Fazenda Buriti	325	327	348 ⁽³⁷⁰⁾ ₍₃₃₁₎	303	530	630
Rio Dourados	**Dourados				112	310	400

As cotas diárias representam o valor médio das últimas 24h. Para o dia atual, os valores entre parênteses representam os níveis máximo e mínimo durante as últimas 24hs.

LEGENDA

	EMERGÊNCIA
	ALERTA (Acima da cota com permanência de 5%)
	NORMAL (Entre 5% e 95%)
	ESTIAGEM (Abaixo da cota com permanência de 95%)
	Sem informações atualizada
	Estudo hidrológico do IMASUL/Defesa Civil

Observações:



* A estação **Estrada MT-738** está com dados suspeitos de chuva desde 10/05/2023.

** A Estação **Dourados** está com dados inconsistentes.

*** A Estação **Ladário** está com dados de nível suspeitos. Os dados de

Estações	Média móvel do nível (cm)	Médias históricas das cotas para o mês de abril (cm)		
		Nível mínimo	Média	Nível máximo
São José do Piquiri	273	342	370	389
Pousada Taiamã	359	488	510	516
***São Francisco	388	301	663	717
Ladário	96	264	313	342
Porto Esperança	9	144	159	178
Porto Murтинho	181	373	446	477
Palmeiras	188	180	218	312
Aquidauna	222	279	353	537
**Estrada MT-738	107	147	216	457
Miranda	122	296	441	583
Coxim	445	376	394	433
*Cassilândia	140	109	123	144
Fazenda Buriti	328	360	401	490
Dourados		154	188	258

LEGENDA

	Fora da faixa de normalidade
	Dentro da faixa de normalidade

- A média móvel foi calculada utilizando dados dos últimos 7 dias de medição.

- As médias históricas representam os valores médios da série histórica disponibilizada pela ANA, considerando as cotas máximas, médias e mínimas para cada estação no mês atual.

- O valor fora da faixa de normalidade representa uma média móvel com valores que não se encaixam na faixa de nível entre as médias históricas de cotas mínima e máxima.

CHUVA

Rio	Estação	Chuva em mm			
		24 h	96 h	7 dias	Média histórica (abril)
Rio Piquiri/ Cuiabá	****São José do Piquiri	0,8	12,8	21,2	58,3
	Pousada Taiamã	0	8,4	33,4	51,5
Rio Paraguai	***São Francisco	0	4,8	17,2	47,3
	Ladário	0	0	0	46,5
	Porto Esperança	0,2	4,8	7,2	86,4
	Porto Murtinho	0	62,6	62,6	105,1
	Palmeiras	0,2	22,2	22,6	99,3
Rio Aquidauna/ Miranda	Aquidauana	0	14,4	18	82,9
	**Estrada MT-738	1,4	44,8	47,2	108,4
	Miranda	0,4	8,6	8,6	80,4
Rio Taquari	Coxim	0	12,4	27,6	57,6
Rio Aporé	*Cassilândia	0	23	59,8	70,5
Rio Pardo	Fazenda Buriti	0	1,8	1,8	74
Rio Dourados	Dourados				105

LEGENDA

	Sem informação atualizada
	Com chuva acima de 1 mm
0	Sem chuva

A média histórica de chuva representa a chuva acumulada média para o mês atual considerando a série histórica.

PREVISÃO METEOROLÓGICA

Entre **quarta (03/04)** e **quinta-feira (04/04)** em grande parte do estado, a previsão indica tempo com sol e variação de nebulosidade devido ao avanço da alta pressão atmosférica. Este sistema meteorológico favorece o tempo mais firme, com elevação gradual das temperaturas. Além disso, devido a combinação de calor e umidade não se descartam pancadas de chuvas e tempestades isoladas, principalmente nas regiões centro-norte e oeste. Estão previstas temperaturas mínimas entre 21-23°C e máximas de 34°C nas regiões sul, sudeste e leste do estado. Para as regiões sudoeste e pantaneira esperam-se mínimas entre 24-27°C e máximas de até 35°C. Para as regiões norte e bolsão esperam-se mínimas entre 22-24°C e máximas entre 32-34°C. Em Campo Grande, são esperadas mínimas entre 22-24°C e máximas de até 33°C. Os ventos atuam entre o quadrante norte e leste com valores entre 30-50 km/h e, pontualmente, podem ocorrer rajadas de vento acima de 50 km/h.

FONTE: CEMTEC/SEMADESC

A previsão do tempo foi elaborada pela equipe técnica do CEMTEC. Para mais informações de previsão de tempo e avisos meteorológicos, acesse: <https://www.cemtec.ms.gov.br/previsao-semanal/>

Coordenador(a) da Sala de Situação: Elisabeth Arndt
Elaboração: Kharlla Yamaciro Thays Fernandes
Luiz Henrique Cavalcanti Marques