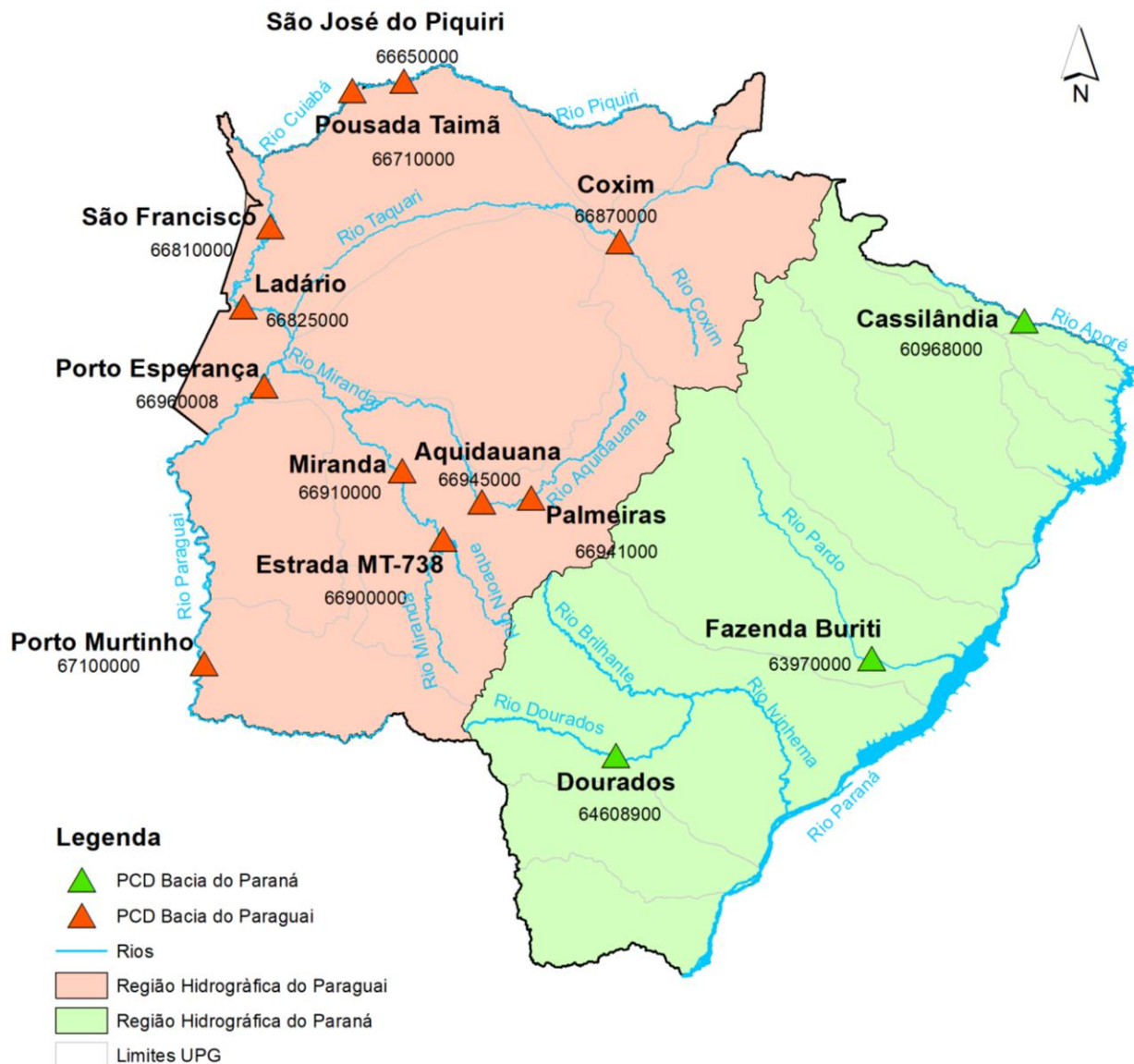


BOLETIM DIÁRIO Nº 2415 — SALA DE SITUAÇÃO MS

05/04/2024

O boletim diário apresenta dados de chuva e nível dos rios monitorados pela Sala de Situação. A rede possui treze estações telemétricas distribuídas nos rios Piquiri, Cuiabá, Paraguai, Miranda, Aquidauana, Taquari, Pardo, Aporé e Dourados. Todos os dados foram retirados do Sistema HIDRO, mantido pela Agência Nacional de Águas e Saneamento Básico (ANA), disponível em <http://www.snirh.gov.br/hidrotelemetria/serieHistorica.aspx>. Os valores de nível estão apresentados em média diária, cota máxima e mínima, utilizando como base os dados entre 07:00h do dia anterior e 07:00h do dia de publicação do boletim. As cotas de referência e médias históricas foram obtidas através de estudos realizados com os dados disponíveis das estações. Para informações de boletins de dias anteriores, consulte: <https://www.imasul.ms.gov.br/sala-de-situacao/>









NÍVEL DOS RIOS

| Rio | Estação | Cota (cm) | | | Cota de referência (cm) | | |
|---------------------------|---------------------|-----------|--------|-------------------------------|-------------------------|--------|------------|
| | | 03/abr | 04/abr | 05/abr | Estiagem | Alerta | Emergência |
| Rio Piquiri/ Cuiabá | São José do Piquiri | 277 | 277 | 276 ⁽²⁷⁷⁾ (276) | 167 | 520 | 580 |
| | Pousada Taiamã | 369 | 372 | 376 ⁽³⁷⁷⁾ (374) | 263 | 500 | 560 |
| Rio Paraguai | São Francisco | 392 | 395 | 395 ⁽³⁹⁷⁾ (393) | 346 | 750 | 830 |
| | ***Ladário | 101 | 102 | 104 | 52 | 400 | 460 ▲ |
| | Porto Esperança | 13 | 14 | 16 ⁽¹⁷⁾ (15) | 35 | 500 | 560 |
| | Porto Murтинho | 182 | 182 | 182 ⁽¹⁸²⁾ (181) | 184 | 640 | 700 ▲ |
| Rio Aquidauna/ Miranda | Palmeiras | 200 | 216 | 202 ⁽²³¹⁾ (194) | 105 | 450 | 650 ▲ |
| | Aquidauna | 248 | 259 | 266 ⁽²⁸³⁾ (240) | 200 | 600 | 730 ▲ |
| | *Estrada MT-738 | 131 | 150 | 130 ⁽¹³⁷⁾ (124) | 96 | 470 | 650 ▲ |
| | Miranda | 125 | 134 | 148 ⁽¹⁶⁷⁾ (137) | 123 | 600 | 700 ▲ |
| Rio Taquari | Coxim | 446 | 443 | 438 ⁽⁴³⁹⁾ (437) | 350 | 400 | 500 ▲ |
| Rio Aporé | Cassilândia | 134 | 133 | 121 ⁽¹²⁷⁾ (118) | 100 | 150 | 200 |
| Rio Pardo | Fazenda Buriti | 348 | 363 | 357 ⁽³⁶¹⁾ (351) | 303 | 530 | 630 |
| Rio Dourados | **Dourados | | | | 112 | 310 | 400 |

As cotas diárias representam o valor médio das últimas 24h. Para o dia atual, os valores entre parênteses representam os níveis máximo e mínimo durante as últimas 24hs.

LEGENDA

| | |
|---|--|
|  | EMERGÊNCIA |
|  | ALERTA (Acima da cota com permanência de 5%) |
|  | NORMAL (Entre 5% e 95%) |
|  | ESTIAGEM (Abaixo da cota com permanência de 95%) |
|  | Sem informações atualizada |
|  | Estudo hidrológico do IMASUL/Defesa Civil |

Observações:



* A estação **Estrada MT-738** está com dados suspeitos de chuva desde 10/05/2023.

** A Estação **Dourados** está com dados inconsistentes.

*** A Estação **Ladário** está com dados de nível suspeitos. Os dados de

| Estações | Média móvel do nível (cm) | Médias históricas das cotas para o mês de abril (cm) | | |
|---------------------|---------------------------|--|-------|--------------|
| | | Nível mínimo | Média | Nível máximo |
| São José do Piquiri | 275 | 342 | 370 | 389 |
| Pousada Taiamã | 366 | 488 | 510 | 516 |
| ***São Francisco | 391 | 301 | 663 | 717 |
| Ladário | 99 | 264 | 313 | 342 |
| Porto Esperança | 11 | 144 | 159 | 178 |
| Porto Murтинho | 181 | 373 | 446 | 477 |
| Palmeiras | 193 | 180 | 218 | 312 |
| Aquidauna | 235 | 279 | 353 | 537 |
| **Estrada MT-738 | 118 | 147 | 216 | 457 |
| Miranda | 128 | 296 | 441 | 583 |
| Coxim | 441 | 376 | 394 | 433 |
| *Cassilândia | 134 | 109 | 123 | 144 |
| Fazenda Buriti | 339 | 360 | 401 | 490 |
| Dourados | | 154 | 188 | 258 |

LEGENDA

| | |
|---|--------------------------------|
|  | Fora da faixa de normalidade |
|  | Dentro da faixa de normalidade |

- A média móvel foi calculada utilizando dados dos últimos 7 dias de medição.

- As médias históricas representam os valores médios da série histórica disponibilizada pela ANA, considerando as cotas máximas, médias e mínimas para cada estação no mês atual.

- O valor fora da faixa de normalidade representa uma média móvel com valores que não se encaixam na faixa de nível entre as médias históricas de cotas mínima e máxima.

CHUVA

| Rio | Estação | Chuva em mm | | | |
|------------------------|-------------------------|-------------|------|--------|-------------------------|
| | | 24 h | 96 h | 7 dias | Média histórica (abril) |
| Rio Piquiri/ Cuiabá | ****São José do Piquiri | 0 | 4,6 | 14,4 | 58,3 |
| | Pousada Taiamã | 0 | 8,4 | 8,4 | 51,5 |
| Rio Paraguai | ***São Francisco | 0,4 | 5,2 | 6,6 | 47,3 |
| | Ladário | | | | 46,5 |
| | Porto Esperança | 0 | 3 | 4,8 | 86,4 |
| | Porto Murtinho | 25,8 | 56,4 | 88,4 | 105,1 |
| Rio Aquidauna/ Miranda | Palmeiras | 0 | 15,2 | 22,8 | 99,3 |
| | Aquidauana | 0 | 4,8 | 18 | 82,9 |
| | **Estrada MT-738 | 0,2 | 27 | 48,2 | 108,4 |
| | Miranda | 0 | 5,2 | 8,6 | 80,4 |
| Rio Taquari | Coxim | 0 | 12,2 | 13,4 | 57,6 |
| Rio Aporé | *Cassilândia | 0 | 0,4 | 41,8 | 70,5 |
| Rio Pardo | Fazenda Buriti | 0 | 0 | 1,8 | 74 |
| Rio Dourados | Dourados | | | | 105 |

LEGENDA

| | |
|---|---------------------------|
| | Sem informação atualizada |
| | Com chuva acima de 1 mm |
| 0 | Sem chuva |

A média histórica de chuva representa a chuva acumulada média para o mês atual considerando a série histórica.

PREVISÃO METEOROLÓGICA

A previsão para o final de semana, entre **sexta-feira (05/04)** e **domingo (07/04)**, indica tempo firme com sol e variação de nebulosidade com a elevação das temperaturas que podem atingir valores de até 38°C, principalmente nas regiões sul, sudeste e pantaneira. Porém não se descartam pancadas de chuvas, principalmente nas regiões central, norte, sudeste e nordeste do estado. Estão previstas temperaturas mínimas entre 23-25°C e máximas de 38°C nas regiões sul, sudeste e leste do estado. Para as regiões sudoeste e pantaneira esperam-se mínimas entre 26-28°C e máximas de até 37°C. Para as regiões norte e bolsão esperam-se mínimas entre 22-24°C e máximas entre 33-36°C. Em Campo Grande, são esperadas mínimas entre 23-25°C e máximas de até 36°C.

Entre **domingo (07/04)** e **terça-feira (09/04)** há probabilidade para chuvas de intensidade fraca a moderada e, pontualmente, chuvas mais intensas e tempestades acompanhadas de raios e rajadas de vento. **No domingo**, estão previstas temperaturas mínimas entre 23-25°C e máximas de 35°C nas regiões sul, sudeste e leste do estado. Para as regiões sudoeste e pantaneira esperam-se mínimas entre 25-27°C e máximas de até 35°C. Para as regiões norte e bolsão esperam-se mínimas entre 22-24°C e máximas entre 32-34°C. Em Campo Grande, são esperadas mínimas entre 23-25°C e máximas de até 33°C.

FONTE: CEMTEC/SEMADESC

A previsão do tempo foi elaborada pela equipe técnica do CEMTEC. Para mais informações de previsão de tempo e avisos meteorológicos, acesse: <https://www.cemtec.ms.gov.br/previsao-semanal/>

Coordenador(a) da Sala de Situação: Elisabeth Arndt
Elaboração: Kharlla Yamaciro Thays Fernandes
Luiz Henrique Cavalcanti Marques