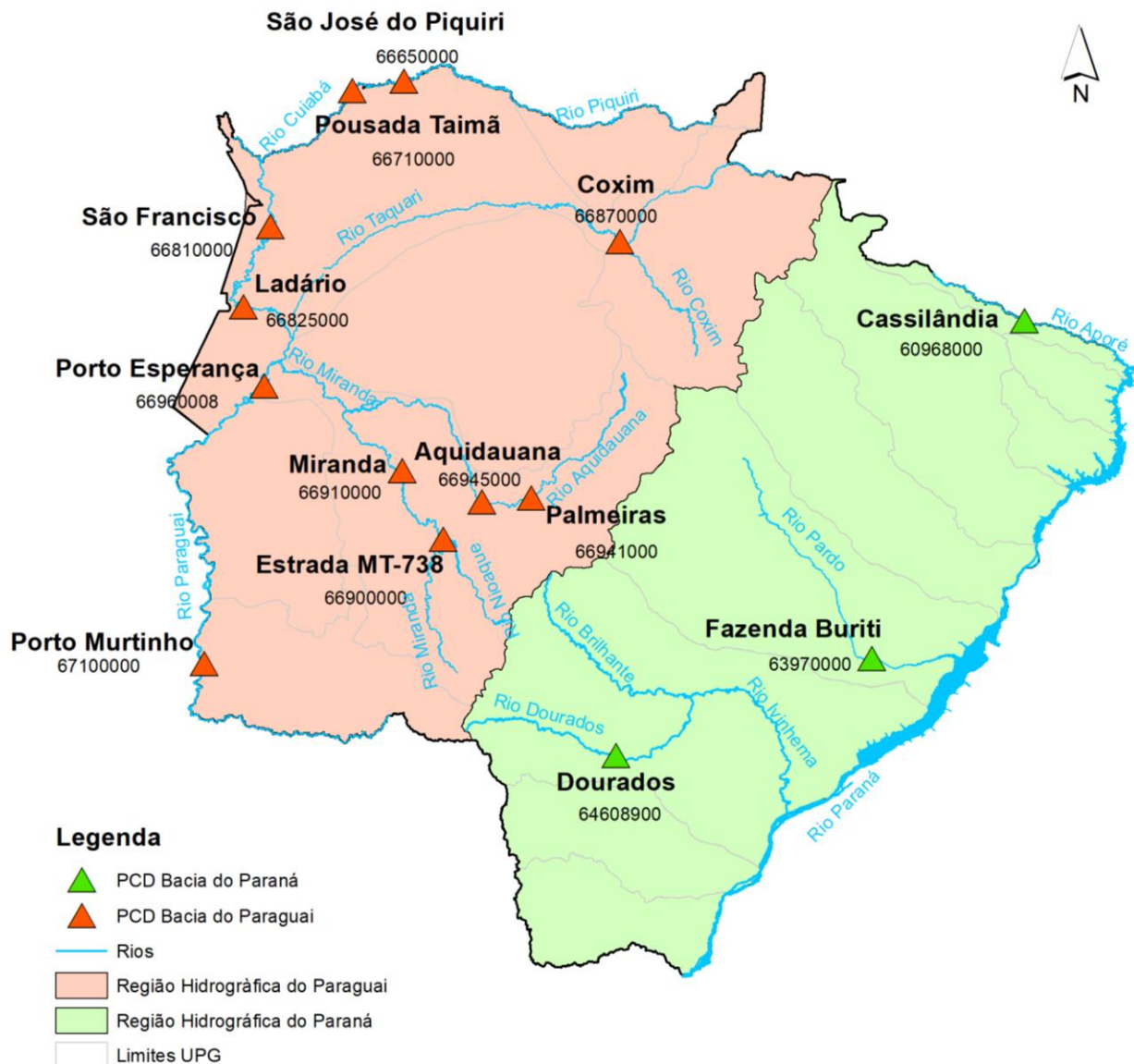


# BOLETIM DIÁRIO Nº 2416 — SALA DE SITUAÇÃO MS

08/04/2024

O boletim diário apresenta dados de chuva e nível dos rios monitorados pela Sala de Situação. A rede possui treze estações telemétricas distribuídas nos rios Piquiri, Cuiabá, Paraguai, Miranda, Aquidauana, Taquari, Pardo, Aporé e Dourados. Todos os dados foram retirados do Sistema HIDRO, mantido pela Agência Nacional de Águas e Saneamento Básico (ANA), disponível em <http://www.snirh.gov.br/hidrotelemetria/serieHistorica.aspx>. Os valores de nível estão apresentados em média diária, cota máxima e mínima, utilizando como base os dados entre 07:00h do dia anterior e 07:00h do dia de publicação do boletim. As cotas de referência e médias históricas foram obtidas através de estudos realizados com os dados disponíveis das estações. Para informações de boletins de dias anteriores, consulte: <https://www.imasul.ms.gov.br/sala-de-situacao/>









# NÍVEL DOS RIOS

Rio	Estação	Cota (cm)			Cota de referência (cm)		
		06/abr	07/abr	08/abr	Estiagem	Alerta	Emergência
Rio Piquiri/ Cuiabá	São José do Piquiri	277	278	279 <sup>(280)</sup> <sub>(279)</sub>	167	520	580
	Pousada Taiamã	379	382	385 <sup>(386)</sup> <sub>(384)</sub>	263	500	560
Rio Paraguai	São Francisco	397	400	400 <sup>(402)</sup> <sub>(398)</sub>	346	750	830
	***Ladário	106	108	110	52	400	460 ▲
	Porto Esperança	18	20	22 <sup>(23)</sup> <sub>(20)</sub>	35	500	560
	Porto Murтинho	182	183	184 <sup>(186)</sup> <sub>(183)</sub>	184	640	700 ▲
Rio Aquidauna/ Miranda	Palmeiras	187	170	172 <sup>(176)</sup> <sub>(160)</sub>	105	450	650 ▲
	Aquidauna	232	214	214 <sup>(225)</sup> <sub>(207)</sub>	200	600	730 ▲
	*Estrada MT-738	120	114	114 <sup>(118)</sup> <sub>(111)</sub>	96	470	650 ▲
	Miranda	189	193	173 <sup>(183)</sup> <sub>(164)</sub>	123	600	700 ▲
Rio Taquari	Coxim	434	425	417 <sup>(420)</sup> <sub>(415)</sub>	350	400	500 ▲
Rio Aporé	Cassilândia	118	115	120 <sup>(126)</sup> <sub>(117)</sub>	100	150	200
Rio Pardo	Fazenda Buriti	356	339	319 <sup>(325)</sup> <sub>(315)</sub>	303	530	630
Rio Dourados	**Dourados				112	310	400

As cotas diárias representam o valor médio das últimas 24h. Para o dia atual, os valores entre parênteses representam os níveis máximo e mínimo durante as últimas 24hs.

## LEGENDA

	EMERGÊNCIA
	ALERTA (Acima da cota com permanência de 5%)
	NORMAL (Entre 5% e 95%)
	ESTIAGEM (Abaixo da cota com permanência de 95%)
	Sem informações atualizada
	Estudo hidrológico do IMASUL/Defesa Civil

### Observações:



\* A estação **Estrada MT-738** está com dados suspeitos de chuva desde 10/05/2023.

\*\* A **Estação Dourados** está com dados inconsistentes.

\*\*\* A **Estação Ladário** está com dados de nível suspeitos. Os dados de

Estações	Média móvel do nível (cm)	Médias históricas das cotas para o mês de abril (cm)		
		Nível mínimo	Média	Nível máximo
São José do Piquiri	277	342	370	389
Pousada Taiamã	375	488	510	516
***São Francisco	396	301	663	717
Ladário	104	264	313	342
Porto Esperança	16	144	159	178
Porto Murтинho	183	373	446	477
Palmeiras	193	180	218	312
Aquidauna	239	279	353	537
**Estrada MT-738	124	147	216	457
Miranda	155	296	441	583
Coxim	435	376	394	433
*Cassilândia	125	109	123	144
Fazenda Buriti	344	360	401	490
Dourados		154	188	258

## LEGENDA

	Fora da faixa de normalidade
	Dentro da faixa de normalidade

- A média móvel foi calculada utilizando dados dos últimos 7 dias de medição.

- As médias históricas representam os valores médios da série histórica disponibilizada pela ANA, considerando as cotas máximas, médias e mínimas para cada estação no mês atual.

- O valor fora da faixa de normalidade representa uma média móvel com valores que não se encaixam na faixa de nível entre as médias históricas de cotas mínima e máxima.

# CHUVA

Rio	Estação	Chuva em mm			
		24 h	96 h	7 dias	Média histórica (abril)
Rio Piquiri/ Cuiabá	****São José do Piquiri	0	26,2	30,8	58,3
	Pousada Taiamã	0	1,4	9,8	51,5
Rio Paraguai	***São Francisco	16,8	17,2	22	47,3
	Ladário	0	0	0	46,5
	Porto Esperança	4,8	5,6	8,6	86,4
	Porto Murinho	21,6	47,4	78	105,1
	Palmeiras	10,6	12,2	27,4	99,3
Rio Aquidauna/ Miranda	Aquidauana	7,8	8,8	13,6	82,9
	**Estrada MT-738	55,2	58,2	85	108,4
	Miranda	0,2	0,2	5,4	80,4
Rio Taquari	Coxim	0	0	12,2	57,6
Rio Aporé	*Cassilândia	0	0	0,4	70,5
Rio Pardo	Fazenda Buriti	6,8	7,2	7,2	74
Rio Dourados	Dourados				105

## LEGENDA

	Sem informação atualizada
	Com chuva acima de 1 mm
0	Sem chuva

A média histórica de chuva representa a chuva acumulada média para o mês atual considerando a série histórica.

# PREVISÃO METEOROLÓGICA

A previsão para a semana, entre segunda (08/04) e quinta-feira (11/04), indica tempo mais instável, com probabilidade para chuvas de intensidade fraca a moderada e, pontualmente, chuvas mais intensas e tempestades acompanhadas de raios e rajadas de vento. Além disso, o deslocamento de cavados e a aproximação da frente fria favorecem a formação de nuvens e chuvas no estado de Mato Grosso do Sul. Devido a maior cobertura de nuvens e presença de chuvas, as temperaturas ficam mais amenas, porém com máximas que ainda podem atingir os 32°C em algumas regiões. Estão previstas temperaturas mínimas entre 21-23°C e máximas de 28-31°C nas regiões sul, sudeste e leste do estado. Para as regiões sudoeste e pantaneira esperam-se mínimas entre 24-26°C e máximas entre 30-32°C. Para as regiões norte e bolsão esperam-se mínimas entre 22-24°C e máximas entre 29-32°C. Em Campo Grande, são esperadas mínimas entre 21-23°C e máximas entre 28-30°C.

## FONTE: CEMTEC/SEMADESC

A previsão do tempo foi elaborada pela equipe técnica do CEMTEC. Para mais informações de previsão de tempo e avisos meteorológicos, acesse: <https://www.cemtec.ms.gov.br/previsao-semanal/>

Coordenador(a) da Sala de Situação: Elisabeth Arndt  
Elaboração: Kharlla Yamaciro Thays Fernandes  
Luiz Henrique Cavalcanti Marques