

BOLETIM DIÁRIO Nº 2417 — SALA DE SITUAÇÃO MS

09/04/2024

O boletim diário apresenta dados de chuva e nível dos rios monitorados pela Sala de Situação. A rede possui treze estações telemétricas distribuídas nos rios Piquiri, Cuiabá, Paraguai, Miranda, Aquidauana, Taquari, Pardo, Aporé e Dourados. Todos os dados foram retirados do Sistema HIDRO, mantido pela Agência Nacional de Águas e Saneamento Básico (ANA), disponível em <http://www.snirh.gov.br/hidrotelemetria/serieHistorica.aspx>. Os valores de nível estão apresentados em média diária, cota máxima e mínima, utilizando como base os dados entre 07:00h do dia anterior e 07:00h do dia de publicação do boletim. As cotas de referência e médias históricas foram obtidas através de estudos realizados com os dados disponíveis das estações. Para informações de boletins de dias anteriores, consulte: <https://www.imasul.ms.gov.br/sala-de-situacao/>









NÍVEL DOS RIOS

Rio	Estação	Cota (cm)			Cota de referência (cm)		
		07/abr	08/abr	09/abr	Estiagem	Alerta	Emergência
Rio Piquiri/ Cuiabá	São José do Piquiri	278	279	281 ⁽²⁸³⁾ (280)	167	520	580
	Pousada Taiamã	382	385	388 ⁽³⁹⁰⁾ (386)	263	500	560
Rio Paraguai	São Francisco	400	400	400 ⁽⁴⁰²⁾ (399)	346	750	830
	***Ladário	108	110	112	52	400	460 ▲
	Porto Esperança	20	22	24 ⁽²⁵⁾ (23)	35	500	560
	Porto Murтинho	183	184	186 ⁽¹⁸⁷⁾ (186)	184	640	700 ▲
Rio Aquidauna/ Miranda	Palmeiras	170	172	218 ⁽²³²⁾ (179)	105	450	650 ▲
	Aquidauna	214	214	256 ⁽²⁸⁵⁾ (228)	200	600	730 ▲
	*Estrada MT-738	114	114	116 ⁽¹¹⁹⁾ (114)	96	470	650 ▲
	Miranda	193	173	158 ⁽¹⁶⁴⁾ (152)	123	600	700 ▲
Rio Taquari	Coxim	425	417	437 ⁽⁴⁴¹⁾ (423)	350	400	500 ▲
Rio Aporé	Cassilândia	115	120	135 ⁽¹⁴⁷⁾ (127)	100	150	200
Rio Pardo	Fazenda Buriti	339	319	315 ⁽³¹⁷⁾ (312)	303	530	630
Rio Dourados	**Dourados				112	310	400

As cotas diárias representam o valor médio das últimas 24h. Para o dia atual, os valores entre parênteses representam os níveis máximo e mínimo durante as últimas 24hs.

LEGENDA

	EMERGÊNCIA
	ALERTA (Acima da cota com permanência de 5%)
	NORMAL (Entre 5% e 95%)
	ESTIAGEM (Abaixo da cota com permanência de 95%)
	Sem informações atualizada
	Estudo hidrológico do IMASUL/Defesa Civil

Observações:



* A estação **Estrada MT-738** está com dados suspeitos de chuva desde 10/05/2023.

** A **Estação Dourados** está com dados inconsistentes.

*** A **Estação Ladário** está com dados de nível suspeitos. Os dados de

Estações	Média móvel do nível (cm)	Médias históricas das cotas para o mês de abril (cm)		
		Nível mínimo	Média	Nível máximo
São José do Piquiri	278	342	370	389
Pousada Taiamã	379	488	510	516
***São Francisco	397	301	663	717
Ladário	106	264	313	342
Porto Esperança	18	144	159	178
Porto Murтинho	183	373	446	477
Palmeiras	195	180	218	312
Aquidauna	241	279	353	537
**Estrada MT-738	125	147	216	457
Miranda	160	296	441	583
Coxim	434	376	394	433
*Cassilândia	125	109	123	144
Fazenda Buriti	342	360	401	490
Dourados		154	188	258

LEGENDA

	Fora da faixa de normalidade
	Dentro da faixa de normalidade

- A média móvel foi calculada utilizando dados dos últimos 7 dias de medição.

- As médias históricas representam os valores médios da série histórica disponibilizada pela ANA, considerando as cotas máximas, médias e mínimas para cada estação no mês atual.

- O valor fora da faixa de normalidade representa uma média móvel com valores que não se encaixam na faixa de nível entre as médias históricas de cotas mínima e máxima.

CHUVA

Rio	Estação	Chuva em mm			
		24 h	96 h	7 dias	Média histórica (abril)
Rio Piquiri/ Cuiabá	****São José do Piquiri	0	26,2	27,2	58,3
	Pousada Taiamã	0	1,4	1,4	51,5
Rio Paraguai	***São Francisco	1	17,8	18,2	47,3
	Ladário				46,5
	Porto Esperança	2,4	8	8,2	86,4
	Porto Murtinho	0	21,6	47,4	105,1
Rio Aquidauna/ Miranda	Palmeiras	4,2	16,4	16,8	99,3
	Aquidauana	0,2	8	9	82,9
	**Estrada MT-738	14	72	76,8	108,4
	Miranda	1,4	1,6	2	80,4
Rio Taquari	Coxim	64,2	64,2	64,2	57,6
Rio Aporé	*Cassilândia	29,6	29,6	29,6	70,5
Rio Pardo	Fazenda Buriti	0	7,2	7,2	74
Rio Dourados	Dourados				105

LEGENDA

	Sem informação atualizada
	Com chuva acima de 1 mm
0	Sem chuva

A média histórica de chuva representa a chuva acumulada média para o mês atual considerando a série histórica.

PREVISÃO METEOROLÓGICA

A previsão para a semana, entre **segunda (08/04)** e **quinta-feira (11/04)**, indica tempo mais instável, com probabilidade para chuvas de intensidade fraca a moderada e, pontualmente, chuvas mais intensas e tempestades acompanhadas de raios e rajadas de vento. Além disso, o deslocamento de cavados e a aproximação da frente fria favorecem a formação de nuvens e chuvas no estado de Mato Grosso do Sul. Devido a maior cobertura de nuvens e presença de chuvas, as temperaturas ficam mais amenas, porém com máximas que ainda podem atingir os 32°C em algumas regiões. Estão previstas temperaturas mínimas entre 21-23°C e máximas de 28-31°C nas regiões sul, sudeste e leste do estado. Para as regiões sudoeste e pantaneira esperam-se mínimas entre 24-26°C e máximas entre 30-32°C. Para as regiões norte e bolsão esperam-se mínimas entre 22-24°C e máximas entre 29-32°C. Em Campo Grande, são esperadas mínimas entre 21-23°C e máximas entre 28-30°C.

FONTE: CEMTEC/SEMADESC

A previsão do tempo foi elaborada pela equipe técnica do CEMTEC. Para mais informações de previsão de tempo e avisos meteorológicos, acesse: <https://www.cemtec.ms.gov.br/previsao-semanal/>

Coordenador(a) da Sala de Situação: Elisabeth Arndt
Elaboração: Kharlla Yamaciro Thays Fernandes
Luiz Henrique Cavalcanti Marques