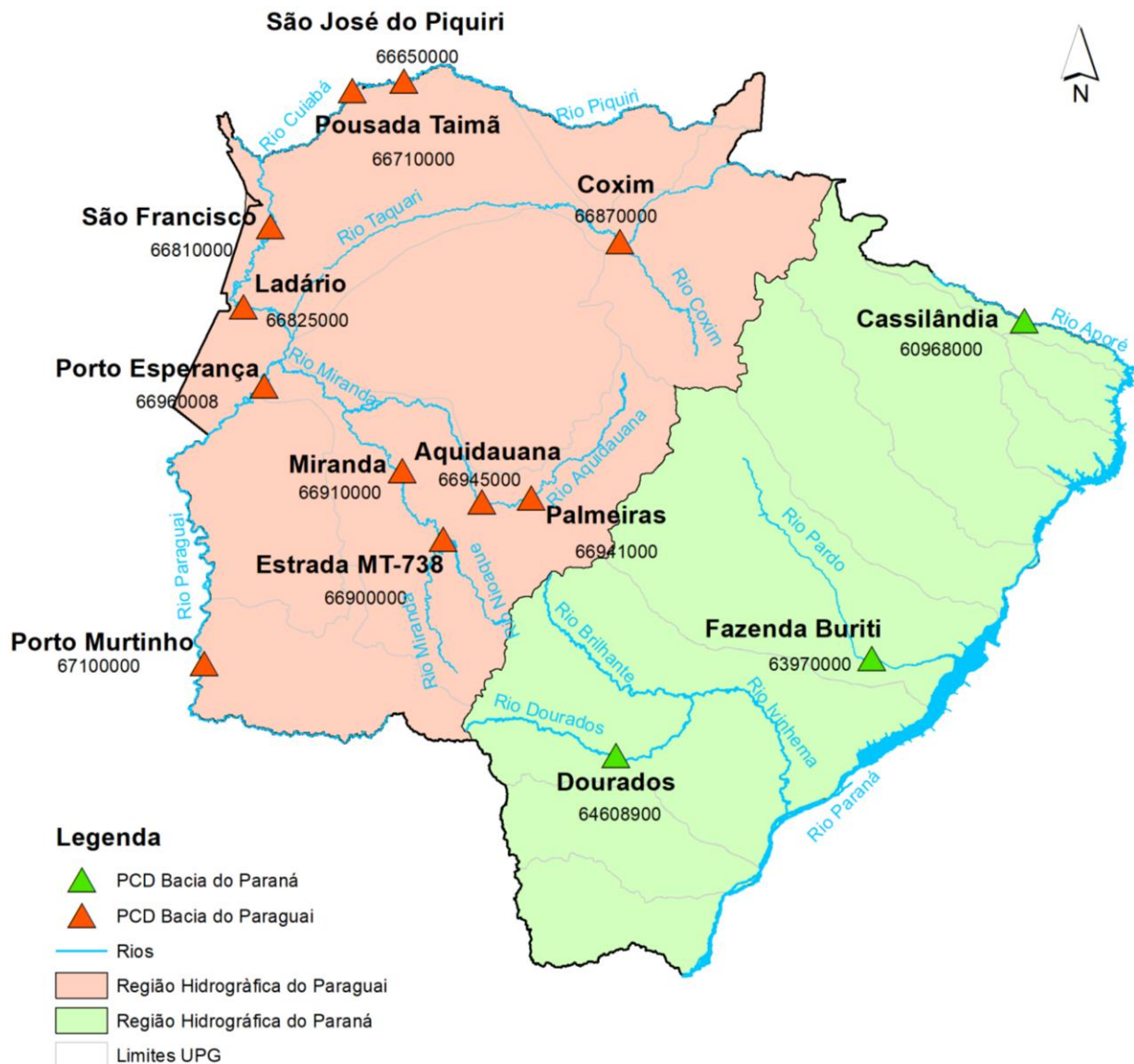


BOLETIM DIÁRIO Nº 2419 — SALA DE SITUAÇÃO MS

11/04/2024

O boletim diário apresenta dados de chuva e nível dos rios monitorados pela Sala de Situação. A rede possui treze estações telemétricas distribuídas nos rios Piquiri, Cuiabá, Paraguai, Miranda, Aquidauana, Taquari, Pardo, Aporé e Dourados. Todos os dados foram retirados do Sistema HIDRO, mantido pela Agência Nacional de Águas e Saneamento Básico (ANA), disponível em <http://www.snirh.gov.br/hidrotelemetria/serieHistorica.aspx>. Os valores de nível estão apresentados em média diária, cota máxima e mínima, utilizando como base os dados entre 07:00h do dia anterior e 07:00h do dia de publicação do boletim. As cotas de referência e médias históricas foram obtidas através de estudos realizados com os dados disponíveis das estações. Para informações de boletins de dias anteriores, consulte: <https://www.imasul.ms.gov.br/sala-de-situacao/>









NÍVEL DOS RIOS

Rio	Estação	Cota (cm)			Cota de referência (cm)		
		09/abr	10/abr	11/abr	Estiagem	Alerta	Emergência
Rio Piquiri/ Cuiabá	São José do Piquiri	281	285	290 ⁽²⁹³⁾ (288)	167	520	580
	Pousada Taiamã	388	392	395 ⁽³⁹⁷⁾ (394)	263	500	560
Rio Paraguai	São Francisco	400	400	402 ⁽⁴⁰⁴⁾ (400)	346	750	830
	***Ladário	112	114	116	52	400	460 ▲
	Porto Esperança	24	27	33 ⁽³⁶⁾ (28)	35	500	560
	Porto Murтинho	186	188	190 ⁽¹⁹⁰⁾ (189)	184	640	700 ▲
Rio Aquidauna/ Miranda	Palmeiras	218	237	235 ⁽²⁴⁰⁾ (229)	105	450	650 ▲
	Aquidauna	256	294	286 ⁽²⁹⁵⁾ (281)	200	600	730 ▲
	*Estrada MT-738	116	122	125 ⁽¹²⁶⁾ (124)	96	470	650 ▲
	Miranda	158	155	166 ⁽¹⁶⁸⁾ (159)	123	600	700 ▲
Rio Taquari	Coxim	437	438	456 ⁽⁴⁵⁹⁾ (448)	350	400	500 ▲
Rio Aporé	Cassilândia	135	147	163 ⁽¹⁹⁵⁾ (145)	100	150	200
Rio Pardo	Fazenda Buriti	315	318	327 ⁽³⁴²⁾ (320)	303	530	630
Rio Dourados	**Dourados				112	310	400

As cotas diárias representam o valor médio das últimas 24h. Para o dia atual, os valores entre parênteses representam os níveis máximo e mínimo durante as últimas 24hs.

LEGENDA

	EMERGÊNCIA
	ALERTA (Acima da cota com permanência de 5%)
	NORMAL (Entre 5% e 95%)
	ESTIAGEM (Abaixo da cota com permanência de 95%)
	Sem informações atualizadas
	Estudo hidrológico do IMASUL/Defesa Civil

Observações:



* A estação **Estrada MT-738** está com dados suspeitos de chuva desde 10/05/2023.

** A **Estação Dourados** está com dados inconsistentes.

*** A **Estação Ladário** está com dados de nível suspeitos. Os dados de informados são da Marinha do Brasil.

Estações	Média móvel do nível (cm)	Médias históricas das cotas para o mês de abril (cm)		
		Nível mínimo	Média	Nível máximo
São José do Piquiri	281	342	370	389
Pousada Taiamã	385	488	510	516
***São Francisco	399	301	663	717
Ladário	110	264	313	342
Porto Esperança	23	144	159	178
Porto Murтинho	185	373	446	477
Palmeiras	203	180	218	312
Aquidauna	252	279	353	537
**Estrada MT-738	120	147	216	457
Miranda	169	296	441	583
Coxim	435	376	394	433
*Cassilândia	131	109	123	144
Fazenda Buriti	333	360	401	490
Dourados		154	188	258

LEGENDA

	Fora da faixa de normalidade
	Dentro da faixa de normalidade

- A média móvel foi calculada utilizando dados dos últimos 7 dias de medição.
- As médias históricas representam os valores médios da série histórica disponibilizada pela ANA, considerando as cotas máximas, médias e mínimas para cada estação no mês atual.
- O valor fora da faixa de normalidade representa uma média móvel com valores que não se encaixam na faixa de nível entre as médias históricas de cotas mínima e máxima.

CHUVA

Rio	Estação	Chuva em mm			
		24 h	96 h	7 dias	Média histórica (abril)
Rio Piquiri/ Cuiabá	****São José do Piquiri	0	0,4	26,6	58,3
	Pousada Taiamã	0	19,9	21,3	51,5
Rio Paraguai	***São Francisco	3,6	21,4	21,8	47,3
	Ladário	0	0	0	46,5
	Porto Esperança	0,2	9,6	10,4	86,4
	Porto Murinho	0,2	23,4	49,2	105,1
	Palmeiras	0	27,8	29,4	99,3
Rio Aquidauna/ Miranda	Aquidauna	0	37,5	38,5	82,9
	**Estrada MT-738	3,2	78,8	81,8	108,4
	Miranda	0,2	2,2	2,2	80,4
Rio Taquari	Coxim	21,4	86,8	86,8	57,6
Rio Aporé	*Cassilândia	64,8	97,8	97,8	70,5
Rio Pardo	Fazenda Buriti	0	6,8	7,2	74
Rio Dourados	Dourados				105

LEGENDA

	Sem informação atualizada
	Com chuva acima de 1 mm
0	Sem chuva

A média histórica de chuva representa a chuva acumulada média para o mês atual considerando a série histórica.

PREVISÃO METEOROLÓGICA

A previsão para a semana, entre **segunda (08/04)** e **quinta-feira (11/04)**, indica tempo mais instável, com probabilidade para chuvas de intensidade fraca a moderada e, pontualmente, chuvas mais intensas e tempestades acompanhadas de raios e rajadas de vento. Além disso, o deslocamento de cavados e a aproximação da frente fria favorecem a formação de nuvens e chuvas no estado de Mato Grosso do Sul. Devido a maior cobertura de nuvens e presença de chuvas, as temperaturas ficam mais amenas, porém com máximas que ainda podem atingir os 32°C em algumas regiões. Estão previstas temperaturas mínimas entre 21-23°C e máximas de 28-31°C nas regiões sul, sudeste e leste do estado. Para as regiões sudoeste e pantaneira esperam-se mínimas entre 24-26°C e máximas entre 30-32°C. Para as regiões norte e bolsão esperam-se mínimas entre 22-24°C e máximas entre 29-32°C. Em Campo Grande, são esperadas mínimas entre 21-23°C e máximas entre 28-30°C.

FONTE: CEMTEC/SEMADESC

A previsão do tempo foi elaborada pela equipe técnica do CEMTEC. Para mais informações de previsão de tempo e avisos meteorológicos, acesse: <https://www.cemtec.ms.gov.br/previsao-semanal/>

Coordenador(a) da Sala de Situação: Elisabeth Arndt
Elaboração: Kharlla Yamaciro Thays Fernandes
Luiz Henrique Cavalcanti Marques