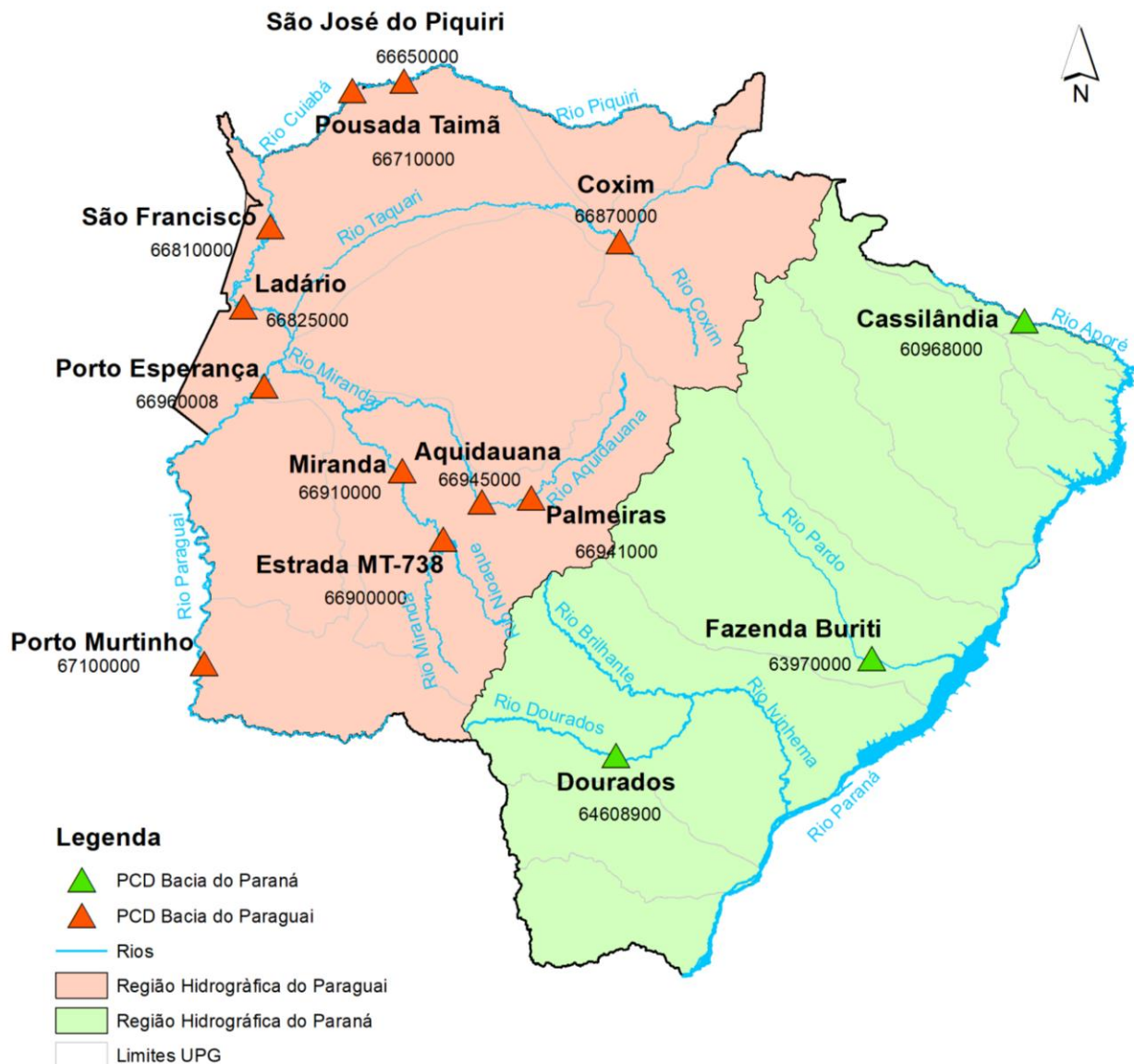


BOLETIM DIÁRIO Nº 2420 — SALA DE SITUAÇÃO MS

12/04/2024

O boletim diário apresenta dados de chuva e nível dos rios monitorados pela Sala de Situação. A rede possui treze estações telemétricas distribuídas nos rios Piquiri, Cuiabá, Paraguai, Miranda, Aquidauana, Taquari, Pardo, Aporé e Dourados. Todos os dados foram retirados do Sistema HIDRO, mantido pela Agência Nacional de Águas e Saneamento Básico (ANA), disponível em <http://www.snirh.gov.br/hidrotelemetria/serieHistorica.aspx>. Os valores de nível estão apresentados em média diária, cota máxima e mínima, utilizando como base os dados entre 07:00h do dia anterior e 07:00h do dia de publicação do boletim. As cotas de referência e médias históricas foram obtidas através de estudos realizados com os dados disponíveis das estações. Para informações de boletins de dias anteriores, consulte: <https://www.imasul.ms.gov.br/sala-de-situacao/>









NÍVEL DOS RIOS

Rio	Estação	Cota (cm)			Cota de referência (cm)		
		10/abr	11/abr	12/abr	Estiagem	Alerta	Emergência
Rio Piquiri/ Cuiabá	São José do Piquiri	285	290	294 ⁽²⁹⁶⁾ ₍₂₉₃₎	167	520	580
	Pousada Taiamã	392	395	400 ⁽⁴⁰³⁾ ₍₃₉₇₎	263	500	560
Rio Paraguai	São Francisco	400	402	399 ⁽⁴⁰¹⁾ ₍₃₉₆₎	346	750	830
	***Ladário	114	116	120	52	400	460 ▲
	Porto Esperança	27	33	38 ⁽⁴⁰⁾ ₍₃₆₎	35	500	560
	Porto Murтинho	188	190	192 ⁽¹⁹²⁾ ₍₁₉₀₎	184	640	700 ▲
Rio Aquidauna/ Miranda	Palmeiras	237	235	242 ⁽²⁴⁸⁾ ₍₂₃₄₎	105	450	650 ▲
	Aquidauna	294	286	286 ⁽²⁹⁰⁾ ₍₂₈₄₎	200	600	730 ▲
	*Estrada MT-738	122	125	122 ⁽¹²⁴⁾ ₍₁₁₉₎	96	470	650 ▲
	Miranda	155	166	173 ⁽¹⁷⁸⁾ ₍₁₆₈₎	123	600	700 ▲
Rio Taquari	Coxim	438	456	449 ⁽⁴⁵⁴⁾ ₍₄₄₂₎	350	400	500 ▲
Rio Aporé	Cassilândia	147	163	169 ⁽¹⁸⁶⁾ ₍₁₅₉₎	100	150	200
Rio Pardo	Fazenda Buriti	318	327	367 ⁽³⁸¹⁾ ₍₃₄₃₎	303	530	630
Rio Dourados	**Dourados				112	310	400

As cotas diárias representam o valor médio das últimas 24h. Para o dia atual, os valores entre parênteses representam os níveis máximo e mínimo durante as últimas 24hs.

LEGENDA

	EMERGÊNCIA
	ALERTA (Acima da cota com permanência de 5%)
	NORMAL (Entre 5% e 95%)
	ESTIAGEM (Abaixo da cota com permanência de 95%)
	Sem informações atualizadas
	Estudo hidrológico do IMASUL/Defesa Civil

Observações:



* A estação **Estrada MT-738** está com dados suspeitos de chuva desde 10/05/2023.

** A **Estação Dourados** está com dados inconsistentes.

*** A **Estação Ladário** está com dados de nível suspeitos. Os dados de informados são da Marinha do Brasil.

Estações	Média móvel do nível (cm)	Médias históricas das cotas para o mês de abril (cm)		
		Nível mínimo	Média	Nível máximo
São José do Piquiri	283	342	370	389
Pousada Taiamã	389	488	510	516
***São Francisco	400	301	663	717
Ladário	112	264	313	342
Porto Esperança	26	144	159	178
Porto Murтинho	186	373	446	477
Palmeiras	209	180	218	312
Aquidauna	255	279	353	537
**Estrada MT-738	119	147	216	457
Miranda	172	296	441	583
Coxim	437	376	394	433
*Cassilândia	138	109	123	144
Fazenda Buriti	334	360	401	490
Dourados		154	188	258

LEGENDA

	Fora da faixa de normalidade
	Dentro da faixa de normalidade

- A média móvel foi calculada utilizando dados dos últimos 7 dias de medição.
- As médias históricas representam os valores médios da série histórica disponibilizada pela ANA, considerando as cotas máximas, médias e mínimas para cada estação no mês atual.
- O valor fora da faixa de normalidade representa uma média móvel com valores que não se encaixam na faixa de nível entre as médias históricas de cotas mínima e máxima.

CHUVA

Rio	Estação	Chuva em mm			
		24 h	96 h	7 dias	Média histórica (abril)
Rio Piquiri/ Cuiabá	****São José do Piquiri	2,3	2,7	28,9	58,3
	Pousada Taiamã	8,2	28,1	29,5	51,5
Rio Paraguai	***São Francisco	26	30,6	47,4	47,3
	Ladário	0	0	0	46,5
	Porto Esperança	0,2	5	10,6	86,4
	Porto Murtinho	8,2	10	31,6	105,1
	Palmeiras	0,3	17,5	29,7	99,3
Rio Aquidauna/ Miranda	Aquidauana	0,4	30,1	37,9	82,9
	**Estrada MT-738	7,8	31,4	89,4	108,4
	Miranda	0,2	2,2	2,4	80,4
Rio Taquari	Coxim	0	86,8	86,8	57,6
Rio Aporé	*Cassilândia	0,2	98	98	70,5
Rio Pardo	Fazenda Buriti	0,2	0,2	7,4	74
Rio Dourados	Dourados				105

LEGENDA

	Sem informação atualizada
	Com chuva acima de 1 mm
0	Sem chuva

A média histórica de chuva representa a chuva acumulada média para o mês atual considerando a série histórica.

PREVISÃO METEOROLÓGICA

A previsão para o final de semana, entre sexta-feira (12/04) e domingo (14/04), indica tempo com sol, principalmente nas primeiras horas do dia, seguido de aumento de nebulosidade e possibilidade para chuvas de intensidade fraca a moderada e, pontualmente, chuvas mais intensas e tempestades acompanhadas de raios e rajadas de vento, principalmente nas regiões norte, centro e oeste do estado. Em grande parte do estado, as temperaturas máximas variam entre 28-30°C. Por outro lado, a metade leste do estado (incluindo nordeste e sudeste do MS) podem ter temperaturas mais elevadas, com máximas entre 32-34°C. Estão previstas temperaturas mínimas entre 21-24°C e máximas entre 28-30°C para a região sul. Nas regiões sudoeste, norte e pantaneira esperam-se mínimas entre 23-25°C e máximas entre 28-31°C. Para as regiões sudeste, bolsão e leste do estado esperam-se mínimas entre 23-25°C e máximas de até 33-34°C. Em Campo Grande, são esperadas mínimas entre 21-23°C e máximas entre 28-30°C.

FONTE: CEMTEC/SEMADESC

A previsão do tempo foi elaborada pela equipe técnica do CEMTEC. Para mais informações de previsão de tempo e avisos meteorológicos, acesse: <https://www.cemtec.ms.gov.br/previsao-semanal/>

Coordenador(a) da Sala de Situação: Elisabeth Arndt
Elaboração: Kharlla Yamaciro Thays Fernandes
Luiz Henrique Cavalcanti Marques