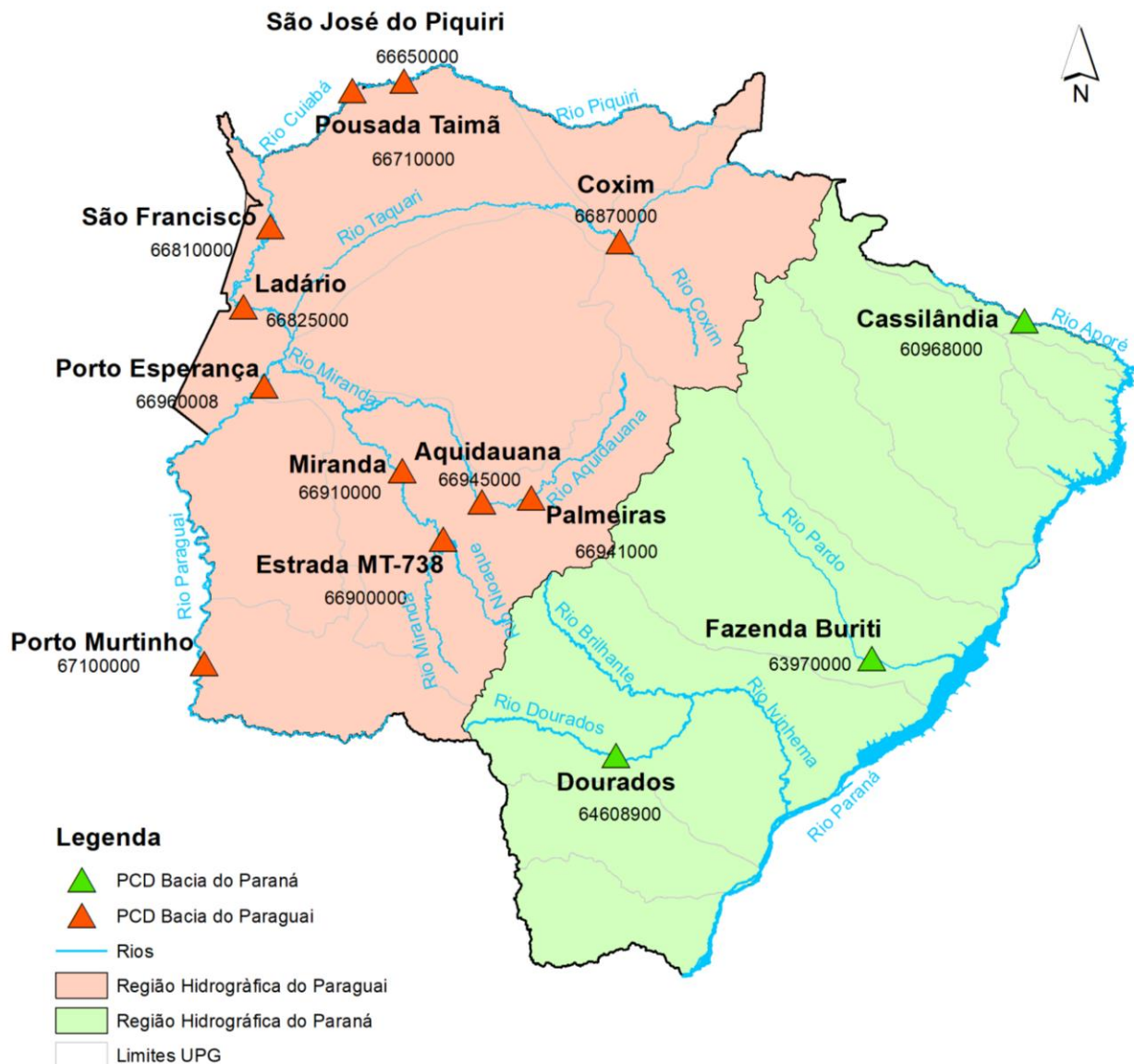


BOLETIM DIÁRIO Nº 2421 — SALA DE SITUAÇÃO MS

15/04/2024

O boletim diário apresenta dados de chuva e nível dos rios monitorados pela Sala de Situação. A rede possui treze estações telemétricas distribuídas nos rios Piquiri, Cuiabá, Paraguai, Miranda, Aquidauana, Taquari, Pardo, Aporé e Dourados. Todos os dados foram retirados do Sistema HIDRO, mantido pela Agência Nacional de Águas e Saneamento Básico (ANA), disponível em <http://www.snirh.gov.br/hidrotelemetria/serieHistorica.aspx>. Os valores de nível estão apresentados em média diária, cota máxima e mínima, utilizando como base os dados entre 07:00h do dia anterior e 07:00h do dia de publicação do boletim. As cotas de referência e médias históricas foram obtidas através de estudos realizados com os dados disponíveis das estações. Para informações de boletins de dias anteriores, consulte: <https://www.imasul.ms.gov.br/sala-de-situacao/>









NÍVEL DOS RIOS

Rio	Estação	Cota (cm)			Cota de referência (cm)		
		13/abr	14/abr	15/abr	Estiagem	Alerta	Emergência
Rio Piquiri/ Cuiabá	São José do Piquiri	304	306	309 ⁽³¹²⁾ ₍₃₀₇₎	167	520	580
	Pousada Taiamã	406	412	415 ⁽⁴¹⁷⁾ ₍₄₁₄₎	263	500	560
Rio Paraguai	São Francisco	398	401	402 ⁽⁴⁰⁵⁾ ₍₄₀₀₎	346	750	830
	***Ladário	122	123	125	52	400	460 ▲
	Porto Esperança	42	43	45 ⁽⁴⁷⁾ ₍₄₄₎	35	500	560
	Porto Murтинho	193	195	198 ⁽¹⁹⁹⁾ ₍₁₉₆₎	184	640	700 ▲
Rio Aquidauna/ Miranda	Palmeiras	244	274	255 ⁽²⁶⁹⁾ ₍₂₅₀₎	105	450	650 ▲
	Aquidauna	293	320	302 ⁽³¹³⁾ ₍₂₉₄₎	200	600	730 ▲
	*Estrada MT-738	118	117	118 ⁽¹²⁷⁾ ₍₁₁₄₎	96	470	650 ▲
	Miranda	180	181	177 ⁽¹⁷⁹⁾ ₍₁₇₄₎	123	600	700 ▲
Rio Taquari	Coxim	438	438	438 ⁽⁴³⁹⁾ ₍₄₃₆₎	350	400	500 ▲
Rio Aporé	Cassilândia	151	143	153 ⁽¹⁵⁵⁾ ₍₁₅₁₎	100	150	200
Rio Pardo	Fazenda Buriti	381	388	359 ⁽³⁷⁵⁾ ₍₃₄₆₎	303	530	630
Rio Dourados	**Dourados				112	310	400

As cotas diárias representam o valor médio das últimas 24h. Para o dia atual, os valores entre parênteses representam os níveis máximo e mínimo durante as últimas 24hs.

LEGENDA

	EMERGÊNCIA
	ALERTA (Acima da cota com permanência de 5%)
	NORMAL (Entre 5% e 95%)
	ESTIAGEM (Abaixo da cota com permanência de 95%)
	Sem informações atualizada
	Estudo hidrológico do IMASUL/Defesa Civil

Observações:



* A estação **Estrada MT-738** está com dados suspeitos de chuva desde 10/05/2023.

** A **Estação Dourados** está com dados inconsistentes.

*** A **Estação Ladário** está com dados de nível suspeitos. Os dados de informados são da Marinha do Brasil.

Estações	Média móvel do nível (cm)	Médias históricas das cotas para o mês de abril (cm)		
		Nível mínimo	Média	Nível máximo
São José do Piquiri	296	342	370	389
Pousada Taiamã	401	488	510	516
***São Francisco	400	301	663	717
Ladário	119	264	313	342
Porto Esperança	36	144	159	178
Porto Murтинho	192	373	446	477
Palmeiras	244	180	218	312
Aquidauna	291	279	353	537
**Estrada MT-738	120	147	216	457
Miranda	170	296	441	583
Coxim	442	376	394	433
*Cassilândia	152	109	123	144
Fazenda Buriti	351	360	401	490
Dourados		154	188	258

LEGENDA

	Fora da faixa de normalidade
	Dentro da faixa de normalidade

- A média móvel foi calculada utilizando dados dos últimos 7 dias de medição.
- As médias históricas representam os valores médios da série histórica disponibilizada pela ANA, considerando as cotas máximas, médias e mínimas para cada estação no mês atual.
- O valor fora da faixa de normalidade representa uma média móvel com valores que não se encaixam na faixa de nível entre as médias históricas de cotas mínima e máxima.

CHUVA

Rio	Estação	Chuva em mm			
		24 h	96 h	7 dias	Média histórica (abril)
Rio Piquiri/ Cuiabá	****São José do Piquiri	0,4	11,9	12,3	58,3
	Pousada Taiamã	0,8	36,4	56,3	51,5
Rio Paraguai	***São Francisco	0	26,2	30,8	47,3
	Ladário	0	0	0	46,5
	Porto Esperança	3,4	25,4	30,2	86,4
	Porto Murtinho	8,2	20,4	22,2	105,1
Rio Aquidauna/ Miranda	Palmeiras	0	2,7	19,9	99,3
	Aquidauana	6	26,2	55,9	82,9
	**Estrada MT-738	32,6	50,2	73,8	108,4
	Miranda	2,6	3,2	5,2	80,4
Rio Taquari	Coxim	2,4	2,6	89,4	57,6
Rio Aporé	*Cassilândia	4,8	12,8	110,6	70,5
Rio Pardo	Fazenda Buriti	51,4	69,8	69,8	74
Rio Dourados	Dourados				105

LEGENDA

	Sem informação atualizada
	Com chuva acima de 1 mm
0	Sem chuva

A média histórica de chuva representa a chuva acumulada média para o mês atual considerando a série histórica.

PREVISÃO METEOROLÓGICA

A previsão para a semana, entre segunda (15/04) e terça-feira (16/04), indica tempo instável com probabilidade para chuvas de intensidade fraca a moderada e, pontualmente, chuvas mais intensas e tempestades acompanhadas de raios, rajadas de vento e eventualmente queda de granizo, principalmente nas regiões central, sul, sudeste e oeste do estado. Nestas regiões podem ocorrer acumulados significativos de chuvas, com valores acima de 50 mm em 24h. Ressalta-se a atenção para estas regiões que já vem ocorrendo chuvas nos últimos dias. As instabilidades atmosféricas ocorrem devido ao deslocamento de cavados, aliado ao intenso transporte de calor e umidade. Estão previstas temperaturas mínimas entre 21-23°C e máximas entre 27-30°C para as regiões sul, sudeste e sudoeste. Nas regiões norte e pantaneira esperam-se mínimas entre 23-26°C e máximas entre 29-32°C. Para as regiões do bolsão e leste do estado esperam-se mínimas entre 22-24°C e máximas de até 30-33°C. Em Campo Grande, são esperadas mínimas de 23°C e máximas entre 27-29°C.

FONTE: CEMTEC/SEMADESC

A previsão do tempo foi elaborada pela equipe técnica do CEMTEC. Para mais informações de previsão de tempo e avisos meteorológicos, acesse: <https://www.cemtec.ms.gov.br/previsao-semanal/>

Coordenador(a) da Sala de Situação: Elisabeth Arndt
Elaboração: Kharlla Yamaciro Thays Fernandes
Luiz Henrique Cavalcanti Marques