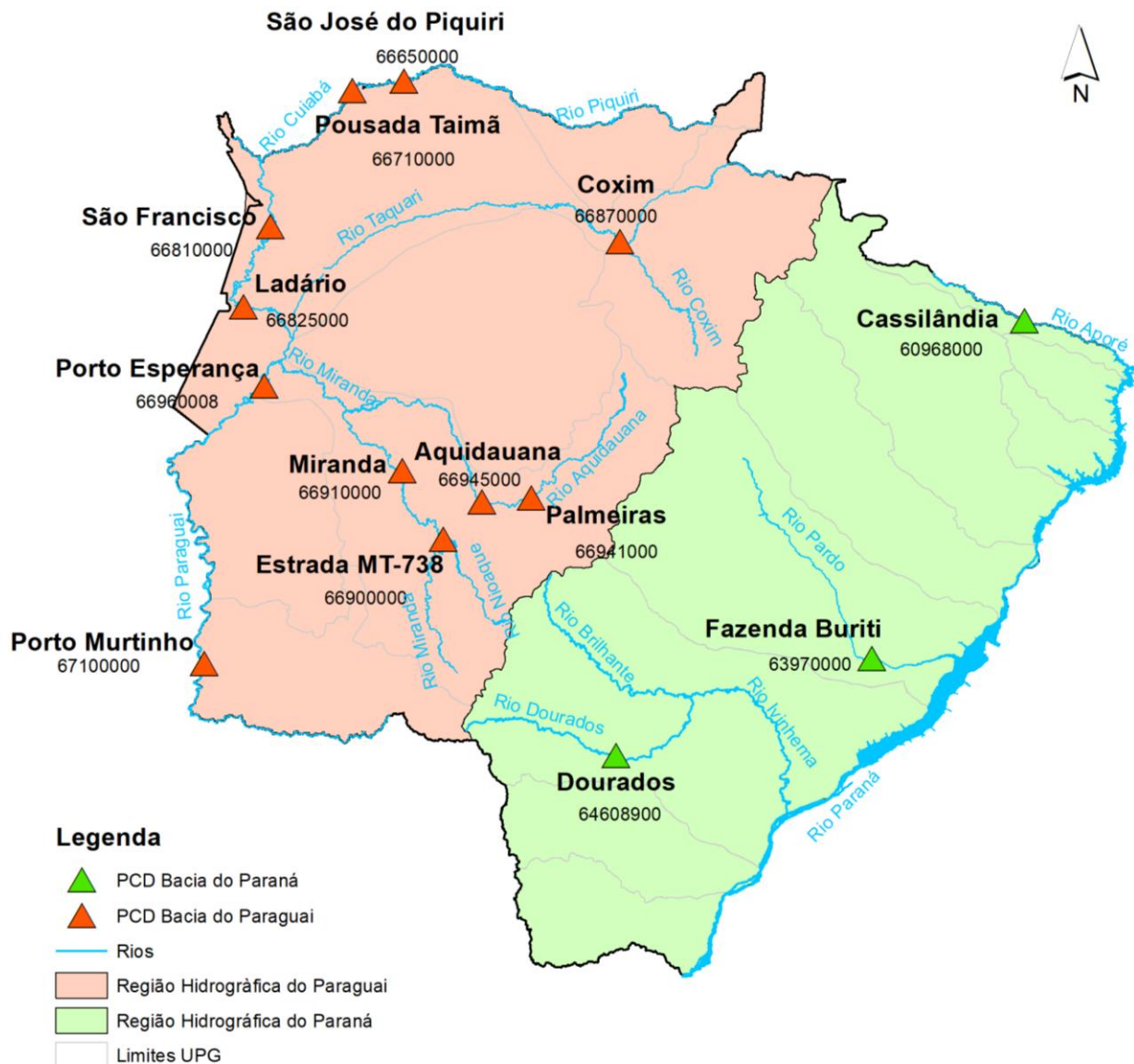


BOLETIM DIÁRIO Nº 2423 — SALA DE SITUAÇÃO MS

17/04/2024

O boletim diário apresenta dados de chuva e nível dos rios monitorados pela Sala de Situação. A rede possui treze estações telemétricas distribuídas nos rios Piquiri, Cuiabá, Paraguai, Miranda, Aquidauana, Taquari, Pardo, Aporé e Dourados. Todos os dados foram retirados do Sistema HIDRO, mantido pela Agência Nacional de Águas e Saneamento Básico (ANA), disponível em <http://www.snirh.gov.br/hidrotelemetria/serieHistorica.aspx>. Os valores de nível estão apresentados em média diária, cota máxima e mínima, utilizando como base os dados entre 07:00h do dia anterior e 07:00h do dia de publicação do boletim. As cotas de referência e médias históricas foram obtidas através de estudos realizados com os dados disponíveis das estações. Para informações de boletins de dias anteriores, consulte: <https://www.imasul.ms.gov.br/sala-de-situacao/>









NÍVEL DOS RIOS

Rio	Estação	Cota (cm)			Cota de referência (cm)		
		15/abr	16/abr	17/abr	Estiagem	Alerta	Emergência
Rio Piquiri/ Cuiabá	São José do Piquiri	309	313	319 ⁽³²¹⁾ ₍₃₁₆₎	167	520	580
	Pousada Taiamã	415	419	424 ⁽⁴²⁵⁾ ₍₄₂₁₎	263	500	560
Rio Paraguai	São Francisco	402	402	399 ⁽⁴⁰³⁾ ₍₃₉₆₎	346	750	830
	***Ladário	125	126	130	52	400	460 ▲
	Porto Esperança	45	47	51 ⁽⁵²⁾ ₍₄₈₎	35	500	560
	Porto Murтинho	198	201	204 ⁽²⁰⁵⁾ ₍₂₀₄₎	184	640	700 ▲
Rio Aquidauna/ Miranda	Palmeiras	255	226	364 ⁽³⁸¹⁾ ₍₃₄₈₎	105	450	650 ▲
	Aquidauna	302	301	497 ⁽⁵⁵⁵⁾ ₍₃₈₇₎	200	600	730 ▲
	*Estrada MT-738	118	140	232 ⁽²⁶³⁾ ₍₁₈₀₎	96	470	650 ▲
	Miranda	177	174	237 ⁽³²⁵⁾ ₍₁₈₂₎	123	600	700 ▲
Rio Taquari	Coxim	438	439	451 ⁽⁴⁵⁹⁾ ₍₄₄₇₎	350	400	500 ▲
Rio Aporé	Cassilândia	153	153	161 ⁽¹⁷²⁾ ₍₁₅₄₎	100	150	200
Rio Pardo	Fazenda Buriti	359	385	425 ⁽⁴³³⁾ ₍₄₁₅₎	303	530	630
Rio Dourados	**Dourados				112	310	400

As cotas diárias representam o valor médio das últimas 24h. Para o dia atual, os valores entre parênteses representam os níveis máximo e mínimo durante as últimas 24hs.

LEGENDA

	EMERGÊNCIA
	ALERTA (Acima da cota com permanência de 5%)
	NORMAL (Entre 5% e 95%)
	ESTIAGEM (Abaixo da cota com permanência de 95%)
	Sem informações atualizadas
	Estudo hidrológico do IMASUL/Defesa Civil

Observações:



* A estação **Estrada MT-738** está com dados suspeitos de chuva desde 10/05/2023.

** A **Estação Dourados** está com dados inconsistentes.

*** A **Estação Ladário** está com dados de nível e chuva suspeitos. Os dados de informados são da Marinha do Brasil.

Estações	Média móvel do nível (cm)	Médias históricas das cotas para o mês de abril (cm)		
		Nível mínimo	Média	Nível máximo
São José do Piquiri	305	342	370	389
Pousada Taiamã	410	488	510	516
***São Francisco	400	301	663	717
Ladário	123	264	313	342
Porto Esperança	43	144	159	178
Porto Murтинho	196	373	446	477
Palmeiras	263	180	218	312
Aquidauna	326	279	353	537
**Estrada MT-738	139	147	216	457
Miranda	184	296	441	583
Coxim	444	376	394	433
*Cassilândia	156	109	123	144
Fazenda Buriti	376	360	401	490
Dourados		154	188	258

LEGENDA

	Fora da faixa de normalidade
	Dentro da faixa de normalidade

- A média móvel foi calculada utilizando dados dos últimos 7 dias de medição.
- As médias históricas representam os valores médios da série histórica disponibilizada pela ANA, considerando as cotas máximas, médias e mínimas para cada estação no mês atual.
- O valor fora da faixa de normalidade representa uma média móvel com valores que não se encaixam na faixa de nível entre as médias históricas de cotas mínima e máxima.

CHUVA

Rio	Estação	Chuva em mm			
		24 h	96 h	7 dias	Média histórica (abril)
Rio Piquiri/ Cuiabá	****São José do Piquiri	10,4	12,8	24,1	58,3
	Pousada Taiamã	13,6	47,8	57,6	51,5
Rio Paraguai	***São Francisco	3,4	3,4	33,2	47,3
	Ladário				46,5
	Porto Esperança	0,4	10,4	26,4	86,4
	Porto Murinho	1,2	46,8	55,2	105,1
Rio Aquidauna/ Miranda	Palmeiras	15,6	28,8	30,3	99,3
	Aquidauana	55,2	100	119,6	82,9
	**Estrada MT-738	33,2	134,6	154,4	108,4
	Miranda	0,4	3,6	4,2	80,4
Rio Taquari	Coxim	20,4	39,2	60,6	57,6
Rio Aporé	*Cassilândia	63,2	78,4	144,2	70,5
Rio Pardo	Fazenda Buriti	0,8	55,4	71	74
Rio Dourados	Dourados				105

LEGENDA

	Sem informação atualizada
	Com chuva acima de 1 mm
0	Sem chuva

A média histórica de chuva representa a chuva acumulada média para o mês atual considerando a série histórica.

PREVISÃO METEOROLÓGICA

Entre quarta (17/04) e quinta-feira (18/04), com o avanço da alta pós-frontal, ou seja, a massa de ar mais frio após a frente fria, indica tempo com sol e variação de nebulosidade, principalmente na região sul do estado. Nas demais regiões do estado, não se descartam pancadas de chuvas e tempestades, principalmente na quarta-feira (17). Estão previstas temperaturas mínimas entre 13-17°C e máximas entre 25-29°C para as regiões sul e sudeste. Pontualmente, podem ocorrer temperaturas abaixo dos 13°C, com destaque na região sul do estado. Nas regiões sudoeste e pantaneira esperam-se mínimas entre 19-23°C e máximas entre 27-31°C. Para as regiões norte e bolsão esperam-se mínimas entre 22-24°C e máximas de até 30-32°C. Em Campo Grande, são esperadas mínimas entre 17-22°C e máximas entre 27-29°C.

FONTE: CEMTEC/SEMADESC

A previsão do tempo foi elaborada pela equipe técnica do CEMTEC. Para mais informações de previsão de tempo e avisos meteorológicos, acesse: <https://www.cemtec.ms.gov.br/previsao-semanal/>

Coordenador(a) da Sala de Situação: Elisabeth Arndt
Elaboração: Kharlla Yamaciro Thays Fernandes
Luiz Henrique Cavalcanti Marques