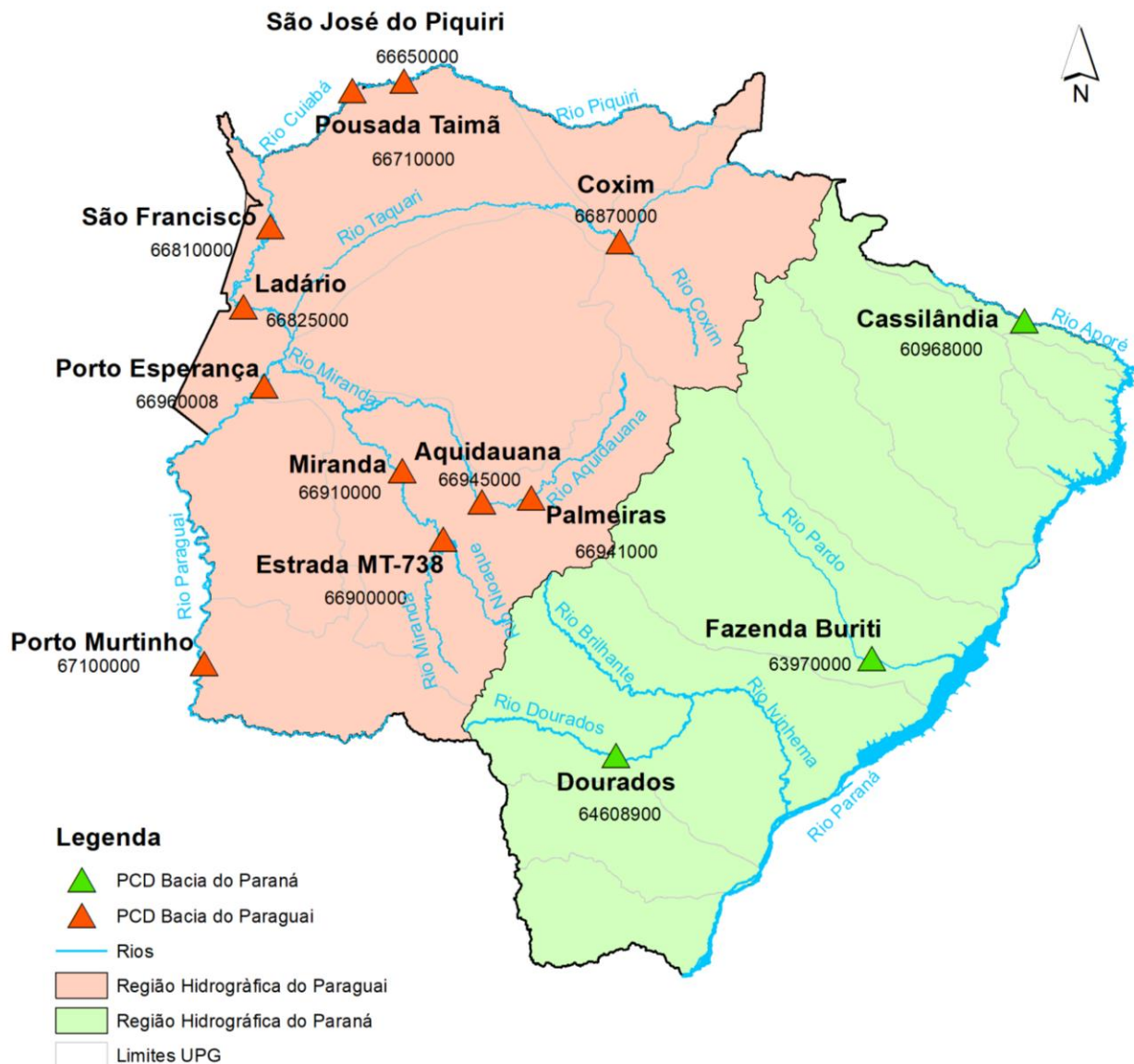


BOLETIM DIÁRIO Nº 2429 — SALA DE SITUAÇÃO MS

25/04/2024

O boletim diário apresenta dados de chuva e nível dos rios monitorados pela Sala de Situação. A rede possui treze estações telemétricas distribuídas nos rios Piquiri, Cuiabá, Paraguai, Miranda, Aquidauana, Taquari, Pardo, Aporé e Dourados. Todos os dados foram retirados do Sistema HIDRO, mantido pela Agência Nacional de Águas e Saneamento Básico (ANA), disponível em <http://www.snirh.gov.br/hidrotelemetria/serieHistorica.aspx>. Os valores de nível estão apresentados em média diária, cota máxima e mínima, utilizando como base os dados entre 07:00h do dia anterior e 07:00h do dia de publicação do boletim. As cotas de referência e médias históricas foram obtidas através de estudos realizados com os dados disponíveis das estações. Para informações de boletins de dias anteriores, consulte: <https://www.imasul.ms.gov.br/sala-de-situacao/>









NÍVEL DOS RIOS

Rio	Estação	Cota (cm)			Cota de referência (cm)		
		23/abr	24/abr	25/abr	Estiagem	Alerta	Emergência
Rio Piquiri/ Cuiabá	São José do Piquiri	334	335	335 ⁽³³⁶⁾ (335)	167	520	580
	Pousada Taiamã	439	442	443 ⁽⁴⁴⁴⁾ (443)	263	500	560
Rio Paraguai	São Francisco	400	402	404 ⁽⁴⁰⁶⁾ (401)	346	750	830
	***Ladário	135	137	138	52	400	460 ▲
	Porto Esperança	62	64	67 ⁽⁶⁸⁾ (65)	35	500	560
	Porto Murтинho	220	220	221 ⁽²²²⁾ (221)	184	640	700 ▲
Rio Aquidauna/ Miranda	****Palmeiras				105	450	650 ▲
	Aquidauna	300	266	250 ⁽²⁵⁶⁾ (244)	200	600	730 ▲
	*Estrada MT-738	125	122	119 ⁽¹²⁰⁾ (117)	96	470	650 ▲
	****Miranda				123	600	700 ▲
Rio Taquari	Coxim	413	409	405 ⁽⁴⁰⁷⁾ (403)	350	400	500 ▲
Rio Aporé	Cassilândia	134	133	130 ⁽¹³³⁾ (126)	100	150	200
Rio Pardo	Fazenda Buriti	393	348	340 ⁽³⁴³⁾ (335)	303	530	630
Rio Dourados	**Dourados				112	310	400

As cotas diárias representam o valor médio das últimas 24h. Para o dia atual, os valores entre parênteses representam os níveis máximo e mínimo durante as últimas 24hs.

LEGENDA

	EMERGÊNCIA
	ALERTA (Acima da cota com permanência de 5%)
	NORMAL (Entre 5% e 95%)
	ESTIAGEM (Abaixo da cota com permanência de 95%)
	Sem informações atualizada
	Estudo hidrológico do IMASUL/Defesa Civil

Observações:



* A estação **Estrada MT-738** está com dados suspeitos de chuva desde 10/05/2023.

** A **Estação Dourados** está com dados inconsistentes.

*** A **Estação Ladário** está com dados de nível e chuva suspeitos. Os dados de informados são da Marinha do Brasil.

Estações	Média móvel do nível (cm)	Médias históricas das cotas para o mês de abril (cm)		
		Nível mínimo	Média	Nível máximo
São José do Piquiri	332	342	370	389
Pousada Taiamã	437	488	510	516
***São Francisco	398	301	663	717
Ladário	134	264	313	342
Porto Esperança	60	144	159	178
Porto Murтинho	217	373	446	477
Palmeiras		180	218	312
Aquidauna	388	279	353	537
**Estrada MT-738	151	147	216	457
Miranda		296	441	583
Coxim	421	376	394	433
*Cassilândia	137	109	123	144
Fazenda Buriti	408	360	401	490
Dourados		154	188	258

LEGENDA

	Fora da faixa de normalidade
	Dentro da faixa de normalidade

- A média móvel foi calculada utilizando dados dos últimos 7 dias de medição.
- As médias históricas representam os valores médios da série histórica disponibilizada pela ANA, considerando as cotas máximas, médias e mínimas para cada estação no mês atual.
- O valor fora da faixa de normalidade representa uma média móvel com valores que não se encaixam na faixa de nível entre as médias históricas de cotas mínima e máxima.

CHUVA

Rio	Estação	Chuva em mm			
		24 h	96 h	7 dias	Média histórica (abril)
Rio Piquiri/ Cuiabá	****São José do Piquiri	0	2,6	2,6	58,3
	Pousada Taiamã	0	0	0	51,5
Rio Paraguai	***São Francisco	0	0,2	0,6	47,3
	Ladário				46,5
	Porto Esperança	0	0,2	0,6	86,4
	Porto Murinho	0	0	0	105,1
	Palmeiras				99,3
Rio Aquidauna/ Miranda	Aquidauana	0	0	0	82,9
	**Estrada MT-738	7,6	14,4	23,8	108,4
	Miranda				80,4
Rio Taquari	Coxim	0	0	0	57,6
Rio Aporé	*Cassilândia	0,2	0,6	0,6	70,5
Rio Pardo	Fazenda Buriti	0	0	0	74
Rio Dourados	Dourados				105

LEGENDA

	Sem informação atualizada
	Com chuva acima de 1 mm
0	Sem chuva

A média histórica de chuva representa a chuva acumulada média para o mês atual considerando a série histórica.

PREVISÃO METEOROLÓGICA

A previsão, entre segunda (22/04) e quinta-feira (25/04), indica tempo com sol e pouca nebulosidade. Esta situação meteorológica ocorre devido a atuação de um sistema de alta pressão atmosférica, que favorece o tempo seco e também inibe a formação de nuvens e chuva em grande escala. Entre quarta (24) e quinta-feira (25) não descartam-se pancadas de chuvas e tempestades localizadas nas regiões sul e sudeste do estado. Em relação às temperaturas, estão previstas temperaturas mínimas entre 20-22°C e máximas entre 32-35°C para as regiões sul, leste e sudeste. Nas regiões sudoeste e pantaneira esperam-se mínimas entre 25-27°C e máximas entre 34-36°C. Para as regiões norte e bolsão esperam-se mínimas entre 18-22°C e máximas entre 33-35°C. Em Campo Grande, são esperadas mínimas entre 21-23°C e máximas entre 32-34°C.

FONTE: CEMTEC/SEMADESC

A previsão do tempo foi elaborada pela equipe técnica do CEMTEC. Para mais informações de previsão de tempo e avisos meteorológicos, acesse: <https://www.cemtec.ms.gov.br/previsao-semanal/>

Coordenador(a) da Sala de Situação: Elisabeth Arndt
Elaboração: Kharlla Yamaciro Thays Fernandes
Luiz Henrique Cavalcanti Marques