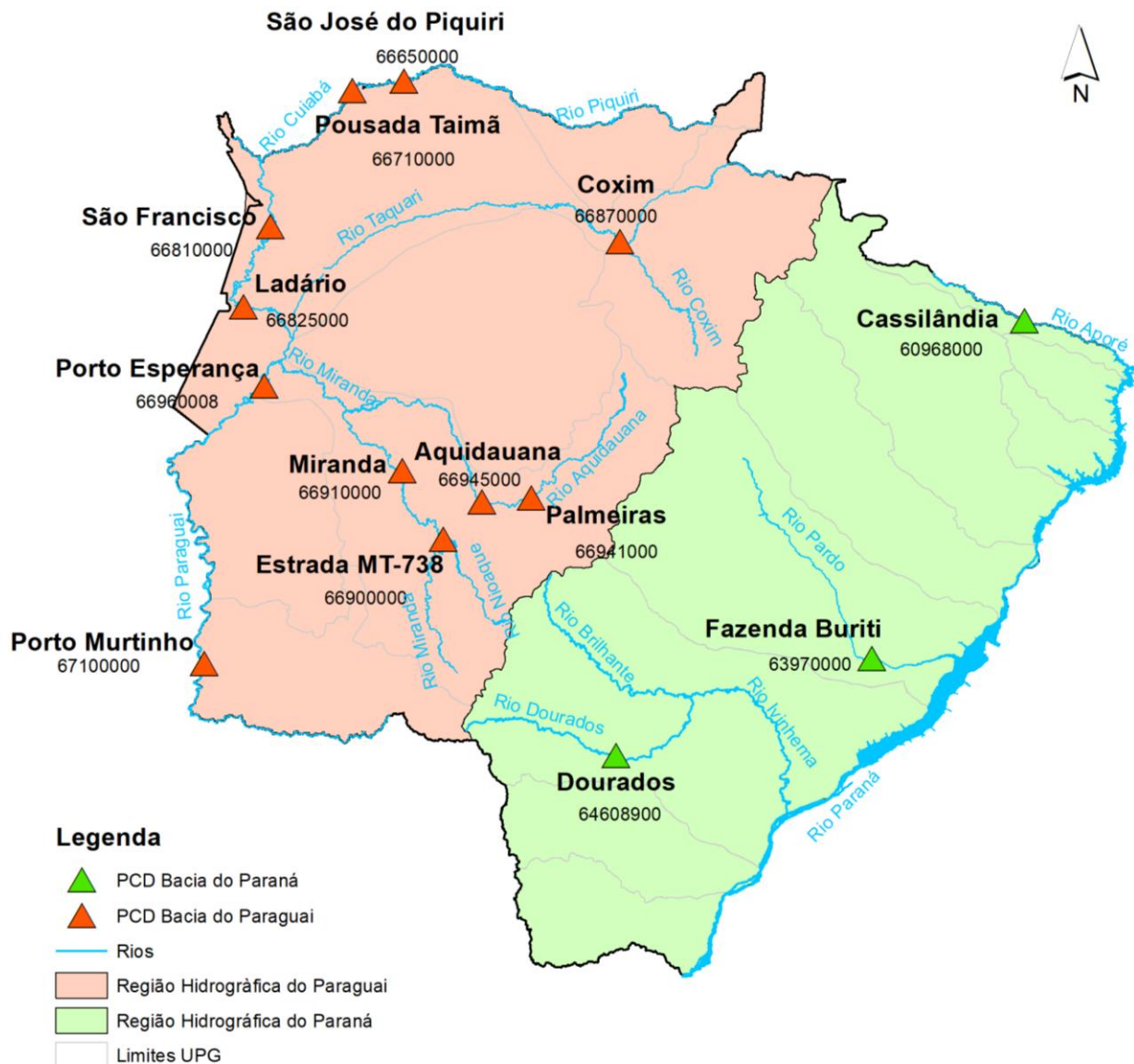


# BOLETIM DIÁRIO Nº 2432 — SALA DE SITUAÇÃO MS

30/04/2024

O boletim diário apresenta dados de chuva e nível dos rios monitorados pela Sala de Situação. A rede possui treze estações telemétricas distribuídas nos rios Piquiri, Cuiabá, Paraguai, Miranda, Aquidauana, Taquari, Pardo, Aporé e Dourados. Todos os dados foram retirados do Sistema HIDRO, mantido pela Agência Nacional de Águas e Saneamento Básico (ANA), disponível em <http://www.snirh.gov.br/hidrotelemetria/serieHistorica.aspx>. Os valores de nível estão apresentados em média diária, cota máxima e mínima, utilizando como base os dados entre 07:00h do dia anterior e 07:00h do dia de publicação do boletim. As cotas de referência e médias históricas foram obtidas através de estudos realizados com os dados disponíveis das estações. Para informações de boletins de dias anteriores, consulte: <https://www.imasul.ms.gov.br/sala-de-situacao/>









# NÍVEL DOS RIOS

| Rio                       | Estação             | Cota (cm) |        |                               | Cota de referência (cm) |        |            |
|---------------------------|---------------------|-----------|--------|-------------------------------|-------------------------|--------|------------|
|                           |                     | 28/abr    | 29/abr | 30/abr                        | Estiagem                | Alerta | Emergência |
| Rio Piquiri/<br>Cuiabá    | São José do Piquiri | 336       | 335    | 335 <sup>(336)</sup><br>(335) | 167                     | 520    | 580        |
|                           | Pousada Taiamã      | 447       | 448    | 449 <sup>(449)</sup><br>(448) | 263                     | 500    | 560        |
| Rio Paraguai              | São Francisco       | 408       | 408    | 409 <sup>(411)</sup><br>(407) | 346                     | 750    | 830        |
|                           | ***Ladário          | 142       | 143    | 143                           | 52                      | 400    | 460 ▲      |
|                           | Porto Esperança     | 72        | 74     | 74 <sup>(75)</sup><br>(74)    | 35                      | 500    | 560        |
|                           | Porto Murтинho      | 222       | 223    | 223 <sup>(224)</sup><br>(223) | 184                     | 640    | 700 ▲      |
| Rio Aquidauna/<br>Miranda | ****Palmeiras       |           |        |                               | 105                     | 450    | 650 ▲      |
|                           | Aquidauna           | 228       | 224    | 220 <sup>(223)</sup><br>(217) | 200                     | 600    | 730 ▲      |
|                           | *Estrada MT-738     | 113       | 112    | 111 <sup>(112)</sup><br>(110) | 96                      | 470    | 650 ▲      |
|                           | ****Miranda         |           |        |                               | 123                     | 600    | 700 ▲      |
| Rio Taquari               | Coxim               | 399       | 398    | 397 <sup>(397)</sup><br>(396) | 350                     | 400    | 500 ▲      |
| Rio Aporé                 | Cassilândia         | 115       | 114    | 111 <sup>(114)</sup><br>(109) | 100                     | 150    | 200        |
| Rio Pardo                 | Fazenda Buriti      | 326       | 319    | 316 <sup>(321)</sup><br>(314) | 303                     | 530    | 630        |
| Rio Dourados              | **Dourados          |           |        |                               | 112                     | 310    | 400        |

As cotas diárias representam o valor médio das últimas 24h. Para o dia atual, os valores entre parênteses representam os níveis máximo e mínimo durante as últimas 24hs.

## LEGENDA

|   |  |
|---|--|
|  | EMERGÊNCIA                                       |
|  | ALERTA (Acima da cota com permanência de 5%)     |
|  | NORMAL (Entre 5% e 95%)                          |
|  | ESTIAGEM (Abaixo da cota com permanência de 95%) |
|  | Sem informações atualizada                       |
|  | Estudo hidrológico do IMASUL/Defesa Civil        |

### Observações:



\* A estação **Estrada MT-738** está com dados suspeitos de chuva desde 10/05/2023.

\*\* A **Estação Dourados** está com dados inconsistentes.

\*\*\* A **Estação Ladário** está com dados de nível e chuva suspeitos. Os dados de informados são da Marinha do Brasil.

| Estações            | Média móvel do nível (cm) | Médias históricas das cotas para o mês de abril (cm) |       |              |
|---------------------|---------------------------|--|-------|--------------|
|                     |                           | Nível mínimo   | Média | Nível máximo |
| São José do Piquiri | 335                       | 342  | 370   | 389          |
| Pousada Taiamã      | 446                       | 488  | 510   | 516          |
| ***São Francisco    | 406                       | 301  | 663   | 717          |
| Ladário             | 141                       | 264  | 313   | 342          |
| Porto Esperança     | 70                        | 144  | 159   | 178          |
| Porto Murтинho      | 222                       | 373  | 446   | 477          |
| Palmeiras           |                           | 180  | 218   | 312          |
| Aquidauna           | 237                       | 279  | 353   | 537          |
| **Estrada MT-738    | 116                       | 147  | 216   | 457          |
| Miranda             |                           | 296  | 441   | 583          |
| Coxim               | 402                       | 376  | 394   | 433          |
| *Cassilândia        | 120                       | 109  | 123   | 144          |
| Fazenda Buriti      | 333                       | 360  | 401   | 490          |
| Dourados            |                           | 154  | 188   | 258          |

## LEGENDA

|   |                                |
|---|--------------------------------|
|  | Fora da faixa de normalidade   |
|  | Dentro da faixa de normalidade |

- A média móvel foi calculada utilizando dados dos últimos 7 dias de medição.

- As médias históricas representam os valores médios da série histórica disponibilizada pela ANA, considerando as cotas máximas, médias e mínimas para cada estação no mês atual.

- O valor fora da faixa de normalidade representa uma média móvel com valores que não se encaixam na faixa de nível entre as médias históricas de cotas mínima e máxima.

# CHUVA

| Rio                    | Estação                 | Chuva em mm |      |        |                         |
|------------------------|-------------------------|-------------|------|--------|-------------------------|
|                        |                         | 24 h        | 96 h | 7 dias | Média histórica (abril) |
| Rio Piquiri/ Cuiabá    | ****São José do Piquiri | 0           | 0    | 0      | 58,3                    |
|                        | Pousada Taiamã          | 0           | 0    | 0      | 51,5                    |
| Rio Paraguai           | ***São Francisco        | 0           | 0    | 0      | 47,3                    |
|                        | Ladário                 |             |      |        | 46,5                    |
|                        | Porto Esperança         | 0           | 0    | 0      | 86,4                    |
|                        | Porto Murinho           | 0           | 0    | 0      | 105,1                   |
|                        | Palmeiras               |             |      |        | 99,3                    |
| Rio Aquidauna/ Miranda | Aquidauana              | 0           | 0    | 0      | 82,9                    |
|                        | **Estrada MT-738        | 3,6         | 22,4 | 35,6   | 108,4                   |
|                        | Miranda                 |             |      |        | 80,4                    |
| Rio Taquari            | Coxim                   | 0           | 2,6  | 2,6    | 57,6                    |
| Rio Aporé              | *Cassilândia            | 0           | 0,2  | 0,4    | 70,5                    |
| Rio Pardo              | Fazenda Buriti          | 0           | 0    | 0      | 74                      |
| Rio Dourados           | Dourados                |             |      |        | 105                     |

## LEGENDA

|   |                           |
|---|---------------------------|
|   | Sem informação atualizada |
|   | Com chuva acima de 1 mm   |
| 0 | Sem chuva                 |

A média histórica de chuva representa a chuva acumulada média para o mês atual considerando a série histórica.

# PREVISÃO METEOROLÓGICA

A previsão para a semana, entre segunda (29/04) a quinta-feira (02/05), indica tempo quente e seco, com sol e poucas nuvens. São esperadas altas temperaturas, que tendem a ficar acima da média, podendo atingir valores entre 35-38°C aliado a baixos valores de umidade relativa do ar entre 25-45%. Essa situação meteorológica ocorre devido a atuação de uma alta pressão atmosférica em vários níveis da atmosfera. Este sistema meteorológico atua como um bloqueio atmosférico, inibindo a formação de nuvens e chuvas em grande escala. Aliado a este sistema, os ventos do quadrante norte intensificam o ar quente e seco sobre o estado de Mato Grosso do Sul. Devido ao calor acima da média e a presença do ar seco há impactos na vida da população e algumas recomendações são essenciais, como beber bastante líquido, umidificar os ambientes e, quando possível, evitar exposição ao sol nos horários mais quentes e secos do dia.

## FONTE: CEMTEC/SEMADESC

A previsão do tempo foi elaborada pela equipe técnica do CEMTEC. Para mais informações de previsão de tempo e avisos meteorológicos, acesse: <https://www.cemtec.ms.gov.br/previsao-semanal/>

Coordenador(a) da Sala de Situação: Elisabeth Arndt  
Elaboração: Kharlla Yamaciro Thays Fernandes  
Luiz Henrique Cavalcanti Marques