

BOLETIM DIÁRIO Nº 2461 — SALA DE SITUAÇÃO MS

12/06/2024

O boletim diário apresenta dados de chuva e nível dos rios monitorados pela Sala de Situação. A rede possui treze estações telemétricas distribuídas nos rios Piquiri, Cuiabá, Paraguai, Miranda, Aquidauana, Taquari, Pardo, Aporé e Dourados. Todos os dados foram retirados do Sistema HIDRO, mantido pela Agência Nacional de Águas e Saneamento Básico (ANA), disponível em <http://www.snirh.gov.br/hidrotelemetria/serieHistorica.aspx>. Os valores de nível estão apresentados em média diária, cota máxima e mínima, utilizando como base os dados entre 07:00h do dia anterior e 07:00h do dia de publicação do boletim. As cotas de referência e médias históricas foram obtidas através de estudos realizados com os dados disponíveis das estações. Para informações de boletins de dias anteriores, consulte: <https://www.imasul.ms.gov.br/sala-de-situacao/>









NÍVEL DOS RIOS

Rio	Estação	Cota (cm)			Cota de referência (cm)		
		10/jun	11/jun	12/jun	Estiagem	Alerta	Emergência
Rio Piquiri/ Cuiabá	****São José do Piquiri				167	520	580
	Pousada Taiamã	297	295	292 ⁽²⁹³⁾ (290)	263	500	560
Rio Paraguai	São Francisco	463	462	461 ⁽⁴⁶²⁾ (459)	346	750	830
	***Ladário	134	133	132 ⁽¹³³⁾ (131)	52	400	460 ▲
	Porto Esperança	59	57	55 ⁽⁵⁶⁾ (54)	35	500	560
	Porto Murтинho	215	214	213 ⁽²¹⁴⁾ (213)	184	640	700 ▲
Rio Aquidauna/ Miranda	****Palmeiras				105	450	650 ▲
	Aquidauna	185	183	182 ⁽¹⁸⁴⁾ (180)	200	600	730 ▲
	*Estrada MT-738	102	102	101 ⁽¹⁰²⁾ (101)	96	470	650 ▲
	Miranda	132	130	129 ⁽¹³⁰⁾ (126)	123	600	700 ▲
Rio Taquari	Coxim	382	381	380 ⁽³⁸¹⁾ (379)	350	400	500 ▲
Rio Aporé	Cassilândia	93	98	94 ⁽¹⁰⁰⁾ (89)	100	150	200
Rio Pardo	Fazenda Buriti	294	297	292	303	530	630
Rio Dourados	**Dourados				112	310	400

As cotas diárias representam o valor médio das últimas 24h. Para o dia atual, os valores entre parênteses representam os níveis máximo e mínimo durante as últimas 24hs.



- * A estação **Estrada MT-738** está com dados suspeitos de chuva desde 10/05/2023.
 ** A Estação **Dourados** está com dados inconsistentes.
 *** A Estação **Ladário** está com dados de nível e chuva suspeitos. Os dados de informados são da Marinha do Brasil.
 **** A estação **Palmeiras** está sem dados de nível.
 ***** A estação **São José do Piquiri** parou de transmitir nível em 31/05/2024

LEGENDA

	EMERGÊNCIA
	ALERTA (Acima da cota com permanência de 5%)
	NORMAL (Entre 5% e 95%)
	ESTIAGEM (Abaixo da cota com permanência de 95%)
	Sem informações atualizada
	Estudo hidrológico do IMASUL/Defesa Civil

Estações	Média móvel do nível (cm)	Médias históricas das cotas para o mês de junho (cm)		
		Nível mínimo	Média	Nível máximo
São José do Piquiri		227	256	299
Pousada Taiamã	301	355	392	425
São Francisco	461	631	706	731
Ladário	136	284	396	424
Porto Esperança	60	277	296	310
Porto Murтинho	215	440	481	512
Palmeiras		165	196	274
Aquidauna	186	270	318	444
Estrada MT-738	103	124	176	401
Miranda	134	232	379	521
Coxim	382	368	377	399
Cassilândia	93	93	105	124
Fazenda Buriti	171	341	375	443
Dourados		157	184	248

LEGENDA

	Fora da faixa de normalidade
	Dentro da faixa de normalidade

- A média móvel foi calculada utilizando dados dos últimos 7 dias de medição.
- As médias históricas representam os valores médios da série histórica disponibilizada pela ANA, considerando as cotas máximas, médias e mínimas para cada estação no mês atual.
- O valor fora da faixa de normalidade representa uma média móvel com valores que não se encaixam na faixa de nível entre as médias históricas de cotas mínima e máxima.

CHUVA

Rio	Estação	Chuva em mm			
		24 h	96 h	7 dias	Média histórica (junho)
Rio Piquiri/ Cuiabá	São José do Piquiri	0	0	0	55,3
	Pousada Taiamã	0	0	0	22,4
Rio Paraguai	São Francisco	0	0	0	24,8
	Ladário	0	0	0	20,2
	Porto Esperança	0	0	0	72,1
	Porto Murinho	0	0	0	63,9
	Palmeiras				51,1
Rio Aquidauna/ Miranda	Aquidauana	0	0	0	60,3
	Estrada MT-738	8,6	19,8	46,2	101,9
	Miranda	0	0	0	50,4
Rio Taquari	Coxim	0	0	0	23,7
Rio Aporé	Cassilândia	0,2	0,4	0,4	11,6
Rio Pardo	Fazenda Buriti	0	0	0	59,4
Rio Dourados	Dourados				74,9

LEGENDA

	Sem informação atualizada
	Com chuva acima de 1 mm
0	Sem chuva

A média histórica de chuva representa a chuva acumulada média para o mês atual considerando a série histórica.

PREVISÃO METEOROLÓGICA

Entre **segunda (10/06)** e **quinta-feira (13/06)**, a previsão indica tempo firme com sol e poucas nuvens. Estão previstas mínimas entre 17-20°C e máximas entre 29-33°C para as regiões sul, leste e sudeste. Nas regiões pantaneira e sudoeste esperam-se mínimas entre 17-22°C e máximas entre 33-36°C. Para as regiões norte e bolsão esperam-se mínimas entre 14-19°C e máximas entre 31-35°C. Em Campo Grande, são esperadas mínimas entre 19-21°C e máximas entre 29-31°C. Os ventos atuam entre o quadrante leste e norte com valores entre 40-60 km/h e, pontualmente, podem ocorrer rajadas de vento acima de 60 km/h.

FONTE: CEMTEC/SEMADESC

A previsão do tempo foi elaborada pela equipe técnica do CEMTEC. Para mais informações de previsão de tempo e avisos meteorológicos, acesse: <https://www.cemtec.ms.gov.br/previsao-semanal/>

Coordenador(a) da Sala de Situação: Elisabeth Arndt
Elaboração: Kharlla Yamaciro Thays Fernandes
Luiz Henrique Cavalcanti Marques