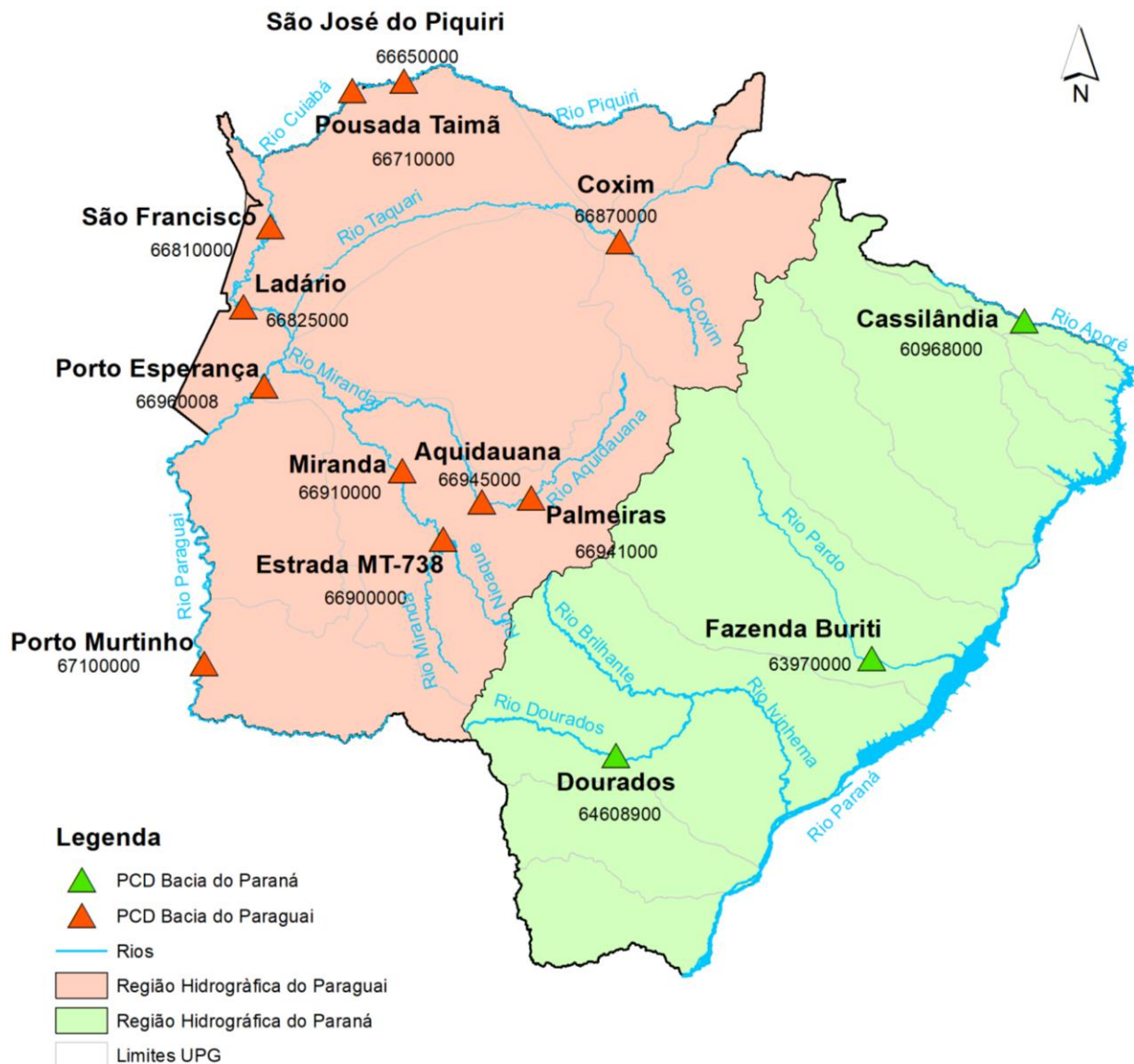


# BOLETIM DIÁRIO Nº 2462 — SALA DE SITUAÇÃO MS

14/06/2024

O boletim diário apresenta dados de chuva e nível dos rios monitorados pela Sala de Situação. A rede possui treze estações telemétricas distribuídas nos rios Piquiri, Cuiabá, Paraguai, Miranda, Aquidauana, Taquari, Pardo, Aporé e Dourados. Todos os dados foram retirados do Sistema HIDRO, mantido pela Agência Nacional de Águas e Saneamento Básico (ANA), disponível em <http://www.snirh.gov.br/hidrotelemetria/serieHistorica.aspx>. Os valores de nível estão apresentados em média diária, cota máxima e mínima, utilizando como base os dados entre 07:00h do dia anterior e 07:00h do dia de publicação do boletim. As cotas de referência e médias históricas foram obtidas através de estudos realizados com os dados disponíveis das estações. Para informações de boletins de dias anteriores, consulte: <https://www.imasul.ms.gov.br/sala-de-situacao/>









# NÍVEL DOS RIOS

Rio	Estação	Cota (cm)			Cota de referência (cm)		
		12/jun	13/jun	14/jun	Estiagem	Alerta	Emergência
Rio Piquiri/ Cuiabá	****São José do Piquiri		206	205	167	520	580
	Pousada Taiamã	292	289	286 <sup>(287)</sup> (284)	263	500	560
Rio Paraguai	São Francisco	461	462	463 <sup>(566)</sup> (460)	346	750	830
	***Ladário	132	131	129 <sup>(130)</sup> (127)	52	400	460 ▲
	Porto Esperança	55	53	50 <sup>(53)</sup> (49)	35	500	560
	Porto Murтинho	213	212	211 <sup>(212)</sup> (210)	184	640	700 ▲
Rio Aquidauna/ Miranda	****Palmeiras				105	450	650 ▲
	Aquidauna	182	181	180 <sup>(182)</sup> (178)	200	600	730 ▲
	*Estrada MT-738	101	101	100 <sup>(101)</sup> (100)	96	470	650 ▲
	Miranda	129	127	126 <sup>(128)</sup> (125)	123	600	700 ▲
Rio Taquari	Coxim	380	380	380 <sup>(381)</sup> (379)	350	400	500 ▲
Rio Aporé	Cassilândia	94	90	85 <sup>(87)</sup> (84)	100	150	200
Rio Pardo	Fazenda Buriti	292	291	288 <sup>(290)</sup> (287)	303	530	630
Rio Dourados	**Dourados				112	310	400

As cotas diárias representam o valor médio das últimas 24h. Para o dia atual, os valores entre parênteses representam os níveis máximo e mínimo durante as últimas 24hs.



\* A estação **Estrada MT-738** está com dados suspeitos de chuva desde 10/05/2023.  
 \*\* A Estação **Dourados** está com dados inconsistentes.  
 \*\*\* A Estação **Ladário** está com dados de nível e chuva suspeitos. Os dados de informados são da Marinha do Brasil.  
 \*\*\*\* A estação **Palmeiras** está sem dados de nível.  
 \*\*\*\*\* A estação **São José do Piquiri** parou de transmitir nível em 31/05/2024. Os dados registrados são do observador.

## LEGENDA

	EMERGÊNCIA
	ALERTA (Acima da cota com permanência de 5%)
	NORMAL (Entre 5% e 95%)
	ESTIAGEM (Abaixo da cota com permanência de 95%)
	Sem informações atualizada
	Estudo hidrológico do IMASUL/Defesa Civil

Estações	Média móvel do nível (cm)	Médias históricas das cotas para o mês de junho (cm)		
		Nível mínimo	Média	Nível máximo
São José do Piquiri		227	256	299
Pousada Taiamã	295	355	392	425
São Francisco	462	631	706	731
Ladário	133	284	396	424
Porto Esperança	56	277	296	310
Porto Murтинho	214	440	481	512
Palmeiras		165	196	274
Aquidauna	183	270	318	444
Estrada MT-738	102	124	176	401
Miranda	130	232	379	521
Coxim	381	368	377	399
Cassilândia	92	93	105	124
Fazenda Buriti		341	375	443
Dourados		157	184	248

## LEGENDA

	Fora da faixa de normalidade
	Dentro da faixa de normalidade

- A média móvel foi calculada utilizando dados dos últimos 7 dias de medição.  
 - As médias históricas representam os valores médios da série histórica disponibilizada pela ANA, considerando as cotas máximas, médias e mínimas para cada estação no mês atual.  
 - O valor fora da faixa de normalidade representa uma média móvel com valores que não se encaixam na faixa de nível entre as médias históricas de cotas mínima e máxima.

# CHUVA

Rio	Estação	Chuva em mm			
		24 h	96 h	7 dias	Média histórica (junho)
Rio Piquiri/ Cuiabá	São José do Piquiri	0	0	0	55,3
	Pousada Taiamã	0	0	0	22,4
Rio Paraguai	São Francisco	0	0	0	24,8
	Ladário	0	0	0	20,2
	Porto Esperança	0	0	0	72,1
	Porto Murinho	0	0	0	63,9
	Palmeiras				51,1
Rio Aquidauna/ Miranda	Aquidauana	0	0	0	60,3
	Estrada MT-738	9	30,4	39,6	101,9
	Miranda	0	0	0	50,4
Rio Taquari	Coxim	0	0	0	23,7
Rio Aporé	Cassilândia	0	0,2	0,4	11,6
Rio Pardo	Fazenda Buriti	0	0	0	59,4
Rio Dourados	Dourados				74,9

## LEGENDA

	Sem informação atualizada
	Com chuva acima de 1 mm
0	Sem chuva

A média histórica de chuva representa a chuva acumulada média para o mês atual considerando a série histórica.

# PREVISÃO METEOROLÓGICA

A previsão para os próximos dias em Mato Grosso do Sul indica continuidade do tempo estável, com sol e poucas nuvens no estado. Além disso, são esperados baixos valores de UR entre 15-40%, com destaque para as regiões sudoeste, bolsão, pantaneira e norte do estado. As condições meteorológicas previstas tornam o ambiente atmosférico propício para ocorrência de incêndios florestais e recomenda-se que a população não coloque fogo em nenhuma situação. **Entre quinta-feira (13/06) e domingo (16/06)**, a previsão indica tempo firme com sol e poucas nuvens. Estão previstas mínimas entre 17-20°C e máximas entre 28-33°C para as regiões sul, leste e sudeste. Nas regiões pantaneira e sudoeste esperam-se mínimas entre 18-24°C e máximas entre 33-36°C. Para as regiões norte e bolsão esperam-se mínimas entre 14-19°C e máximas entre 31-35°C. Em Campo Grande, são esperadas mínimas entre 20-22°C e máximas entre 29-31°C. Os ventos atuam do quadrante norte com valores entre 40-60 km/h e, pontualmente, podem ocorrer rajadas de vento acima de 60 km/h.

## FONTE: CEMTEC/SEMADESC

A previsão do tempo foi elaborada pela equipe técnica do CEMTEC. Para mais informações de previsão de tempo e avisos meteorológicos, acesse: <https://www.cemtec.ms.gov.br/previsao-semanal/>

Coordenador(a) da Sala de Situação: Elisabeth Arndt  
Elaboração: Kharlla Yamaciro Thays Fernandes  
Luiz Henrique Cavalcanti Marques