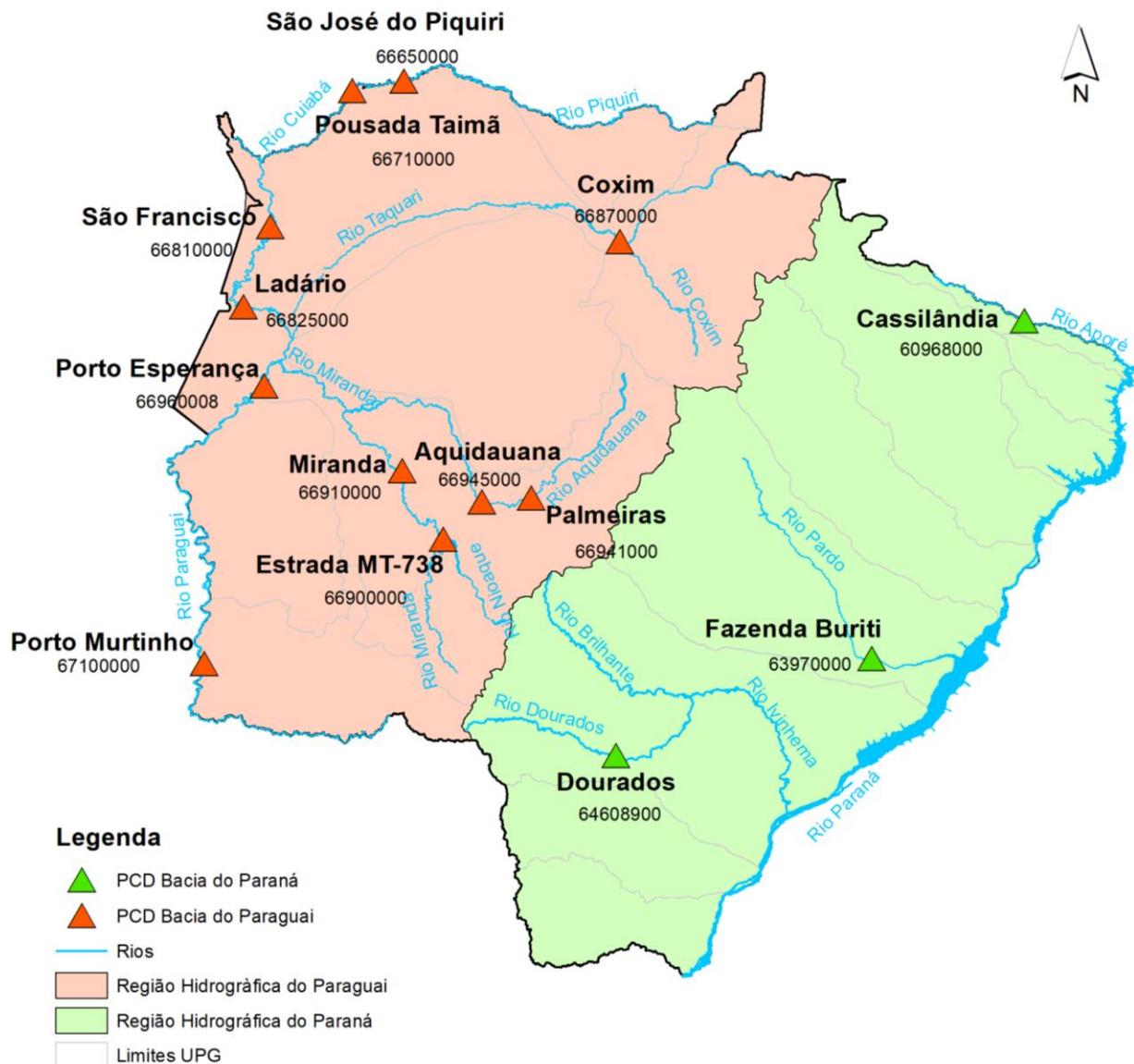


# BOLETIM DIÁRIO Nº 2465 — SALA DE SITUAÇÃO MS

19/06/2024

O boletim diário apresenta dados de chuva e nível dos rios monitorados pela Sala de Situação. A rede possui treze estações telemétricas distribuídas nos rios Piquiri, Cuiabá, Paraguai, Miranda, Aquidauana, Taquari, Pardo, Aporé e Dourados. Todos os dados foram retirados do Sistema HIDRO, mantido pela Agência Nacional de Águas e Saneamento Básico (ANA), disponível em <http://www.snirh.gov.br/hidrotelemetria/serieHistorica.aspx>. Os valores de nível estão apresentados em média diária, cota máxima e mínima, utilizando como base os dados entre 07:00h do dia anterior e 07:00h do dia de publicação do boletim. As cotas de referência e médias históricas foram obtidas através de estudos realizados com os dados disponíveis das estações. Para informações de boletins de dias anteriores, consulte: <https://www.imasul.ms.gov.br/sala-de-situacao/>









# NÍVEL DOS RIOS

Rio	Estação	Cota (cm)			Cota de referência (cm)		
		17/jun	18/jun	19/jun	Estiagem	Alerta	Emergência
Rio Piquiri/ Cuiabá	***São José do Piquiri	204	202	201	167	520	580
	Pousada Taiamã	278	275	272 <sup>(274)</sup> (271)	263	500	560
Rio Paraguai	São Francisco	460	461	461 <sup>(464)</sup> (459)	346	750	830
	Ladário	123	122	120 <sup>(121)</sup> (118)	52	400	460 ▲
	Porto Esperança	45	44	41 <sup>(43)</sup> (39)	35	500	560
	Porto Murтинho	208	207	206 <sup>(207)</sup> (205)	184	640	700 ▲
Rio Aquidauna/ Miranda	Palmeiras	144	144	143 <sup>(145)</sup> (137)	105	450	650 ▲
	Aquidauna	177	176	175 <sup>(177)</sup> (174)	200	600	730 ▲
	*Estrada MT-738	99	99	99 <sup>(99)</sup> (98)	96	470	650 ▲
	Miranda	122	122	123 <sup>(124)</sup> (120)	123	600	700 ▲
Rio Taquari	Coxim	378	378	378 <sup>(379)</sup> (377)	350	400	500 ▲
Rio Aporé	Cassilândia	96	96	94 <sup>(96)</sup> (90)	100	150	200
Rio Pardo	Fazenda Buriti	288	288	287 <sup>(289)</sup> (287)	303	530	630
Rio Dourados	**Dourados				112	310	400

As cotas diárias representam o valor médio das últimas 24h. Para o dia atual, os valores entre parênteses representam os níveis máximo e mínimo durante as últimas 24hs.



\* A estação **Estrada MT-738** está com dados suspeitos de chuva desde 10/05/2023.  
 \*\* A Estação **Dourados** está com dados inconsistentes.  
 \*\*\* A estação **São José do Piquiri** parou de transmitir nível em 31/05/2024. Os dados registrados são do observador.

## LEGENDA

	EMERGÊNCIA
	ALERTA (Acima da cota com permanência de 5%)
	NORMAL (Entre 5% e 95%)
	ESTIAGEM (Abaixo da cota com permanência de 95%)
	Sem informações atualizada
	Estudo hidrológico do IMASUL/Defesa Civil

Estações	Média móvel do nível (cm)	Médias históricas das cotas para o mês de junho (cm)		
		Nível mínimo	Média	Nível máximo
São José do Piquiri	204	227	256	299
Pousada Taiamã	280	355	392	425
São Francisco	461	631	706	731
Ladário	125	284	396	424
Porto Esperança	47	277	296	310
Porto Murтинho	209	440	481	512
Palmeiras		165	196	274
Aquidauna	178	270	318	444
Estrada MT-738	100	124	176	401
Miranda	124	232	379	521
Coxim	379	368	377	399
Cassilândia	91	93	105	124
Fazenda Buriti	289	341	375	443
Dourados		157	184	248

## LEGENDA

	Fora da faixa de normalidade
	Dentro da faixa de normalidade

- A média móvel foi calculada utilizando dados dos últimos 7 dias de medição.  
 - As médias históricas representam os valores médios da série histórica disponibilizada pela ANA, considerando as cotas máximas, médias e mínimas para cada estação no mês atual.  
 - O valor fora da faixa de normalidade representa uma média móvel com valores que não se encaixam na faixa de nível entre as médias históricas de cotas mínima e máxima.

# CHUVA

Rio	Estação	Chuva em mm			
		24 h	96 h	7 dias	Média histórica (junho)
Rio Piquiri/ Cuiabá	São José do Piquiri	0	0	0	55,3
	Pousada Taiamã	0	0	0	22,4
Rio Paraguai	São Francisco	0	0	0	24,8
	Ladário	0	0	0	20,2
	Porto Esperança	0	0	0	72,1
	Porto Murinho	0	1	1	63,9
	Palmeiras	0	0	0	51,1
Rio Aquidauna/ Miranda	Aquidauana	0	0	0	60,3
	Estrada MT-738	8,6	29	65,8	101,9
	Miranda	0	0	0	50,4
Rio Taquari	Coxim	0	0	0	23,7
Rio Aporé	Cassilândia	0	0,2	0,2	11,6
Rio Pardo	Fazenda Buriti	0	0	0	59,4
Rio Dourados	Dourados				74,9

## LEGENDA

	Sem informação atualizada
	Com chuva acima de 1 mm
0	Sem chuva

A média histórica de chuva representa a chuva acumulada média para o mês atual considerando a série histórica.

## PREVISÃO METEOROLÓGICA

Entre **quarta (19/06)** e **quinta-feira (20/06)**, em grande parte do estado, a previsão indica tempo firme com sol e variação de nebulosidade. Porém há probabilidade para aumento de nebulosidade e com pequena chance para pancadas de chuvas nas regiões sudoeste, sudeste e sul do estado. Esta condição ocorre devido a disponibilidade de calor e umidade, aliado a atuação de uma área de baixa pressão atmosférica sobre o Paraguai. Nestes dias, estão previstas mínimas entre 18-21°C e máximas entre 28-32°C para as regiões sul, leste e sudeste. Nas regiões pantaneira e sudoeste esperam-se mínimas entre 22-25°C e máximas entre 33-35°C. Para as regiões norte e bolsão esperam-se mínimas entre 13-16°C e máximas entre 31-35°C. Em Campo Grande, são esperadas mínimas entre 20-22°C e máximas entre 29-31°C. Os ventos atuam do quadrante norte com valores entre 40-60 km/h e, pontualmente, podem ocorrer rajadas de vento acima de 60 km/h.

### FONTE: CEMTEC/SEMADESC

A previsão do tempo foi elaborada pela equipe técnica do CEMTEC. Para mais informações de previsão de tempo e avisos meteorológicos, acesse: <https://www.cemtec.ms.gov.br/previsao-semanal/>

Coordenador(a) da Sala de Situação: Elisabeth Arndt  
Elaboração: Kharlla Yamaciro Thays Fernandes  
Luiz Henrique Cavalcanti Marques