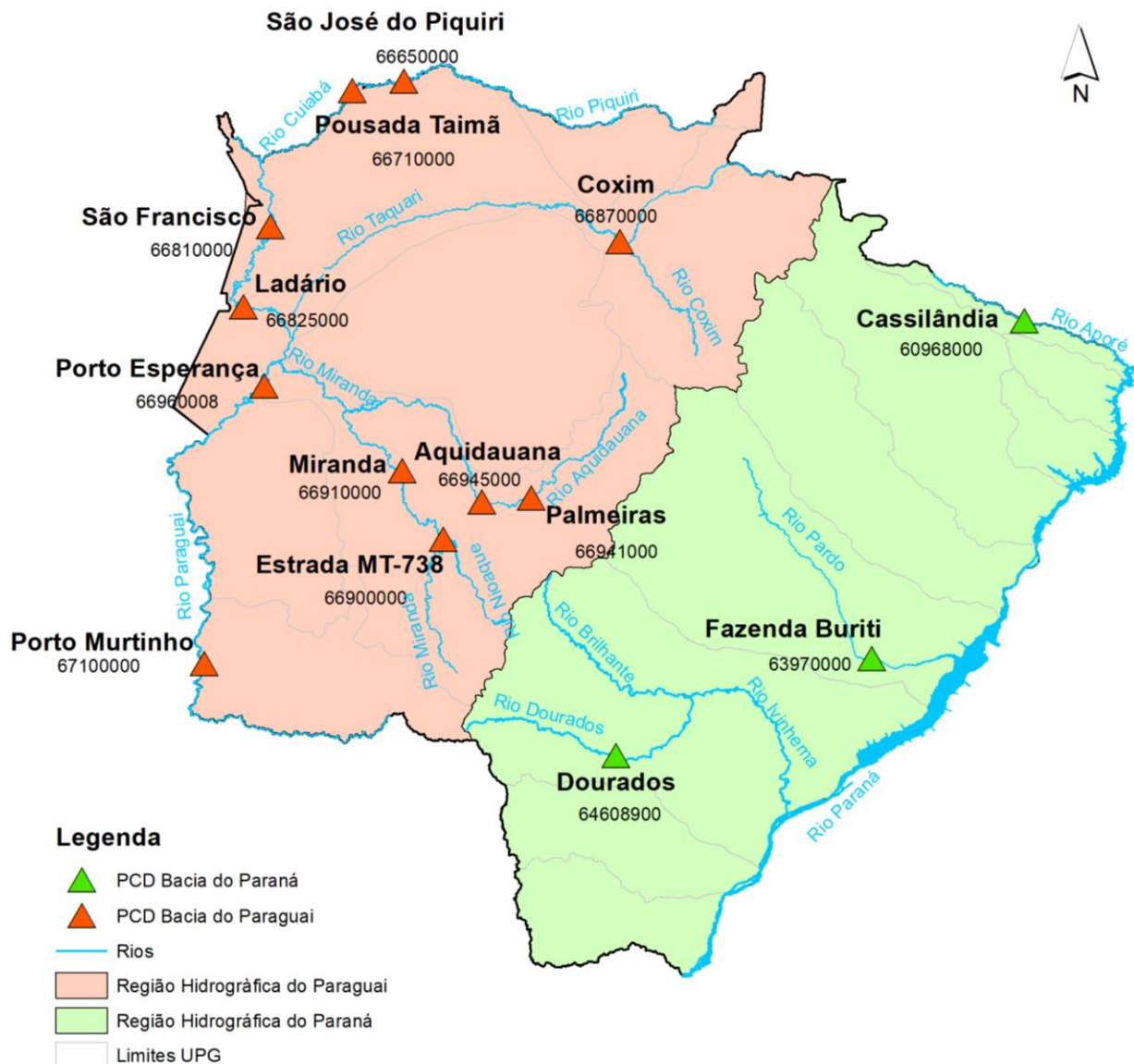


BOLETIM DIÁRIO Nº 2466 — SALA DE SITUAÇÃO MS

20/06/2024

O boletim diário apresenta dados de chuva e nível dos rios monitorados pela Sala de Situação. A rede possui treze estações telemétricas distribuídas nos rios Piquiri, Cuiabá, Paraguai, Miranda, Aquidauana, Taquari, Pardo, Aporé e Dourados. Todos os dados foram retirados do Sistema HIDRO, mantido pela Agência Nacional de Águas e Saneamento Básico (ANA), disponível em <http://www.snirh.gov.br/hidrotelemetria/serieHistorica.aspx>. Os valores de nível estão apresentados em média diária, cota máxima e mínima, utilizando como base os dados entre 07:00h do dia anterior e 07:00h do dia de publicação do boletim. As cotas de referência e médias históricas foram obtidas através de estudos realizados com os dados disponíveis das estações. Para informações de boletins de dias anteriores, consulte: <https://www.imasul.ms.gov.br/sala-de-situacao/>









NÍVEL DOS RIOS

Rio	Estação	Cota (cm)			Cota de referência (cm)		
		18/jun	19/jun	20/jun	Estiagem	Alerta	Emergência
Rio Piquiri/ Cuiabá	***São José do Piquiri	202	201	200	167	520	580
	Pousada Taiamã	275	272	270 ⁽²⁷¹⁾ (268)	263	500	560
Rio Paraguai	São Francisco	461	461	459 ⁽⁴⁶²⁾ (457)	346	750	830
	Ladário	122	120	119 ⁽¹²¹⁾ (117)	52	400	460 ▲
	Porto Esperança	44	41	38 ⁽⁴⁰⁾ (36)	35	500	560
	Porto Murтинho	207	206	204 ⁽²⁰⁶⁾ (204)	184	640	700 ▲
Rio Aquidauna/ Miranda	Palmeiras	144	143	142 ⁽¹⁴⁵⁾ (137)	105	450	650 ▲
	Aquidauna	176	175	174 ⁽¹⁷⁶⁾ (173)	200	600	730 ▲
	*Estrada MT-738	99	99	99 ⁽⁹⁹⁾ (98)	96	470	650 ▲
	Miranda	122	123	122 ⁽¹²⁴⁾ (120)	123	600	700 ▲
Rio Taquari	Coxim	378	378	379 ⁽³⁷⁹⁾ (378)	350	400	500 ▲
Rio Aporé	Cassilândia	96	94	88 ⁽⁹⁰⁾ (85)	100	150	200
Rio Pardo	Fazenda Buriti	288	287	287 ⁽²⁸⁸⁾ (287)	303	530	630
Rio Dourados	**Dourados				112	310	400

As cotas diárias representam o valor médio das últimas 24h. Para o dia atual, os valores entre parênteses representam os níveis máximo e mínimo durante as últimas 24hs.



* A estação **Estrada MT-738** está com dados suspeitos de chuva desde 10/05/2023.
 ** A Estação **Dourados** está com dados inconsistentes.
 *** A estação **São José do Piquiri** parou de transmitir nível em 31/05/2024. Os dados registrados são do observador.

LEGENDA

	EMERGÊNCIA
	ALERTA (Acima da cota com permanência de 5%)
	NORMAL (Entre 5% e 95%)
	ESTIAGEM (Abaixo da cota com permanência de 95%)
	Sem informações atualizada
	Estudo hidrológico do IMASUL/Defesa Civil

Estações	Média móvel do nível (cm)	Médias históricas das cotas para o mês de junho (cm)		
		Nível mínimo	Média	Nível máximo
São José do Piquiri	203	227	256	299
Pousada Taiamã	278	355	392	425
São Francisco	461	631	706	731
Ladário	124	284	396	424
Porto Esperança	45	277	296	310
Porto Murтинho	208	440	481	512
Palmeiras		165	196	274
Aquidauna	177	270	318	444
Estrada MT-738	99	124	176	401
Miranda	123	232	379	521
Coxim	379	368	377	399
Cassilândia	91	93	105	124
Fazenda Buriti	288	341	375	443
Dourados		157	184	248

LEGENDA

	Fora da faixa de normalidade
	Dentro da faixa de normalidade

- A média móvel foi calculada utilizando dados dos últimos 7 dias de medição.
 - As médias históricas representam os valores médios da série histórica disponibilizada pela ANA, considerando as cotas máximas, médias e mínimas para cada estação no mês atual.
 - O valor fora da faixa de normalidade representa uma média móvel com valores que não se encaixam na faixa de nível entre as médias históricas de cotas mínima e máxima.

CHUVA

Rio	Estação	Chuva em mm			
		24 h	96 h	7 dias	Média histórica (junho)
Rio Piquiri/ Cuiabá	São José do Piquiri	0	0	0	55,3
	Pousada Taiamã	0,2	0,2	0,2	22,4
Rio Paraguai	São Francisco	0	0	0	24,8
	Ladário	0	0	0	20,2
	Porto Esperança	0	0	0	72,1
	Porto Murinho	0	0	1	63,9
	Palmeiras	0	0	0	51,1
Rio Aquidauna/ Miranda	Aquidauana	0	0	0	60,3
	Estrada MT-738	12,2	32,6	71,4	101,9
	Miranda	0	0	0	50,4
Rio Taquari	Coxim	0	0	0	23,7
Rio Aporé	Cassilândia	0	0,2	0,2	11,6
Rio Pardo	Fazenda Buriti	0	0	0	59,4
Rio Dourados	Dourados				74,9

LEGENDA

	Sem informação atualizada
	Com chuva acima de 1 mm
0	Sem chuva

A média histórica de chuva representa a chuva acumulada média para o mês atual considerando a série histórica.

PREVISÃO METEOROLÓGICA

Entre **quarta (19/06)** e **quinta-feira (20/06)**, em grande parte do estado, a previsão indica tempo firme com sol e variação de nebulosidade. Porém há probabilidade para aumento de nebulosidade e com pequena chance para pancadas de chuvas nas regiões sudoeste, sudeste e sul do estado. Esta condição ocorre devido a disponibilidade de calor e umidade, aliado a atuação de uma área de baixa pressão atmosférica sobre o Paraguai. Nestes dias, estão previstas mínimas entre 18-21°C e máximas entre 28-32°C para as regiões sul, leste e sudeste. Nas regiões pantaneira e sudoeste esperam-se mínimas entre 22-25°C e máximas entre 33-35°C. Para as regiões norte e bolsão esperam-se mínimas entre 13-16°C e máximas entre 31-35°C. Em Campo Grande, são esperadas mínimas entre 20-22°C e máximas entre 29-31°C. Os ventos atuam do quadrante norte com valores entre 40-60 km/h e, pontualmente, podem ocorrer rajadas de vento acima de 60 km/h.

FONTE: CEMTEC/SEMADESC

A previsão do tempo foi elaborada pela equipe técnica do CEMTEC. Para mais informações de previsão de tempo e avisos meteorológicos, acesse: <https://www.cemtec.ms.gov.br/previsao-semanal/>

Coordenador(a) da Sala de Situação: Elisabeth Arndt
Elaboração: Kharlla Yamaciro Thays Fernandes
Luiz Henrique Cavalcanti Marques