

BOLETIM DIÁRIO Nº 2467 — SALA DE SITUAÇÃO MS

21/06/2024

O boletim diário apresenta dados de chuva e nível dos rios monitorados pela Sala de Situação. A rede possui treze estações telemétricas distribuídas nos rios Piquiri, Cuiabá, Paraguai, Miranda, Aquidauana, Taquari, Pardo, Aporé e Dourados. Todos os dados foram retirados do Sistema HIDRO, mantido pela Agência Nacional de Águas e Saneamento Básico (ANA), disponível em <http://www.snirh.gov.br/hidrotelemetria/serieHistorica.aspx>. Os valores de nível estão apresentados em média diária, cota máxima e mínima, utilizando como base os dados entre 07:00h do dia anterior e 07:00h do dia de publicação do boletim. As cotas de referência e médias históricas foram obtidas através de estudos realizados com os dados disponíveis das estações. Para informações de boletins de dias anteriores, consulte: <https://www.imasul.ms.gov.br/sala-de-situacao/>









NÍVEL DOS RIOS

Rio	Estação	Cota (cm)			Cota de referência (cm)		
		19/jun	20/jun	21/jun	Estiagem	Alerta	Emergência
Rio Piquiri/ Cuiabá	***São José do Piquiri	201	200	199	167	520	580
	Pousada Taiamã	272	270	267 ⁽²⁶⁸⁾ (266)	263	500	560
Rio Paraguai	São Francisco	461	459	458 ⁽⁴⁶⁰⁾ (456)	346	750	830
	Ladário	120	119	117 ⁽¹¹⁸⁾ (116)	52	400	460 ▲
	Porto Esperança	41	38	37 ⁽³⁸⁾ (36)	35	500	560
	Porto Murтинho	206	204	203 ⁽²⁰⁴⁾ (202)	184	640	700 ▲
Rio Aquidauna/ Miranda	Palmeiras	143	142	142 ⁽¹⁴⁵⁾ (136)	105	450	650 ▲
	Aquidauna	175	174	174 ⁽¹⁷⁶⁾ (172)	200	600	730 ▲
	*Estrada MT-738	99	99	98 ⁽⁹⁹⁾ (98)	96	470	650 ▲
	Miranda	123	122	121 ⁽¹²³⁾ (119)	123	600	700 ▲
Rio Taquari	Coxim	378	379	377 ⁽³⁷⁸⁾ (377)	350	400	500 ▲
Rio Aporé	Cassilândia	94	88	86 ⁽⁸⁸⁾ (84)	100	150	200
Rio Pardo	Fazenda Buriti	287	287	286 ⁽²⁸⁸⁾ (284)	303	530	630
Rio Dourados	**Dourados				112	310	400

As cotas diárias representam o valor médio das últimas 24h. Para o dia atual, os valores entre parênteses representam os níveis máximo e mínimo durante as últimas 24hs.



* A estação **Estrada MT-738** está com dados suspeitos de chuva desde 10/05/2023.
 ** A Estação **Dourados** está com dados inconsistentes.
 *** A estação **São José do Piquiri** parou de transmitir nível em 31/05/2024. Os dados registrados são do observador.

LEGENDA

	EMERGÊNCIA
	ALERTA (Acima da cota com permanência de 5%)
	NORMAL (Entre 5% e 95%)
	ESTIAGEM (Abaixo da cota com permanência de 95%)
	Sem informações atualizada
	Estudo hidrológico do IMASUL/Defesa Civil

Estações	Média móvel do nível (cm)	Médias históricas das cotas para o mês de junho (cm)		
		Nível mínimo	Média	Nível máximo
São José do Piquiri	202	227	256	299
Pousada Taiamã	275	355	392	425
São Francisco	460	631	706	731
Ladário	122	284	396	424
Porto Esperança	43	277	296	310
Porto Murтинho	207	440	481	512
Palmeiras	144	165	196	274
Aquidauna	176	270	318	444
Estrada MT-738	99	124	176	401
Miranda	122	232	379	521
Coxim	378	368	377	399
Cassilândia	91	93	105	124
Fazenda Buriti	288	341	375	443
Dourados		157	184	248

LEGENDA

	Fora da faixa de normalidade
	Dentro da faixa de normalidade

- A média móvel foi calculada utilizando dados dos últimos 7 dias de medição.
 - As médias históricas representam os valores médios da série histórica disponibilizada pela ANA, considerando as cotas máximas, médias e mínimas para cada estação no mês atual.
 - O valor fora da faixa de normalidade representa uma média móvel com valores que não se encaixam na faixa de nível entre as médias históricas de cotas mínima e máxima.

CHUVA

Rio	Estação	Chuva em mm			
		24 h	96 h	7 dias	Média histórica (junho)
Rio Piquiri/ Cuiabá	São José do Piquiri	0	0	0	55,3
	Pousada Taiamã	0	0,2	0,2	22,4
Rio Paraguai	São Francisco	0	0	0	24,8
	Ladário	0	0	0	20,2
	Porto Esperança	0	0	0	72,1
	Porto Murtinho	0	0	1	63,9
	Palmeiras	0	0	0	51,1
Rio Aquidauna/ Miranda	Aquidauana	0	0	0	60,3
	Estrada MT-738	9	37	71,4	101,9
	Miranda	0	0	0	50,4
Rio Taquari	Coxim	0	0	0	23,7
Rio Aporé	Cassilândia	0,2	0,2	0,4	11,6
Rio Pardo	Fazenda Buriti	0	0	0	59,4
Rio Dourados	Dourados	0	0	0	74,9

LEGENDA

	Sem informação atualizada
	Com chuva acima de 1 mm
0	Sem chuva

A média histórica de chuva representa a chuva acumulada média para o mês atual considerando a série histórica.

PREVISÃO METEOROLÓGICA

Entre sexta-feira (21/06) e domingo (23/06) estão previstas temperaturas mínimas entre 16-21°C e máximas entre 29-33°C para as regiões sul, leste e sudeste. Nas regiões pantaneira e sudoeste esperam-se mínimas entre 19-24°C e máximas entre 34-36°C. Para as regiões norte e bolsão esperam-se mínimas entre 13-19°C e máximas entre 32-35°C. Em Campo Grande, são esperadas mínimas entre 20-22°C e máximas entre 29-31°C. Os ventos atuam do quadrante norte com valores entre 40-60 km/h e, pontualmente, podem ocorrer rajadas de vento acima de 60 km/h. As condições meteorológicas previstas e a situação climática atual são extremamente favoráveis para ocorrência dos incêndios florestais em Mato Grosso do Sul e, nesse sentido, é muito importante que a população evite a ignição, não colocando fogo em nenhuma situação.

FONTE: CEMTEC/SEMADESC

A previsão do tempo foi elaborada pela equipe técnica do CEMTEC. Para mais informações de previsão de tempo e avisos meteorológicos, acesse: <https://www.cemtec.ms.gov.br/previsao-semanal/>

Coordenador(a) da Sala de Situação: Elisabeth Arndt
Elaboração: Kharlla Yamaciro Thays Fernandes
Luiz Henrique Cavalcanti Marques