

BOLETIM DIÁRIO Nº 2469 — SALA DE SITUAÇÃO MS

25/06/2024

O boletim diário apresenta dados de chuva e nível dos rios monitorados pela Sala de Situação. A rede possui treze estações telemétricas distribuídas nos rios Piquiri, Cuiabá, Paraguai, Miranda, Aquidauana, Taquari, Pardo, Aporé e Dourados. Todos os dados foram retirados do Sistema HIDRO, mantido pela Agência Nacional de Águas e Saneamento Básico (ANA), disponível em <http://www.snirh.gov.br/hidrotelemetria/serieHistorica.aspx>. Os valores de nível estão apresentados em média diária, cota máxima e mínima, utilizando como base os dados entre 07:00h do dia anterior e 07:00h do dia de publicação do boletim. As cotas de referência e médias históricas foram obtidas através de estudos realizados com os dados disponíveis das estações. Para informações de boletins de dias anteriores, consulte: <https://www.imasul.ms.gov.br/sala-de-situacao/>









NÍVEL DOS RIOS

Rio	Estação	Cota (cm)			Cota de referência (cm)		
		23/jun	24/jun	25/jun	Estiagem	Alerta	Emergência
Rio Piquiri/ Cuiabá	***São José do Piquiri	197	198	197	167	520	580
	Pousada Taiamã	263	261	260 ⁽²⁶⁰⁾ (259)	263	500	560
Rio Paraguai	São Francisco	457	455	453 ⁽⁴⁵⁶⁾ (449)	346	750	830
	Ladário	114	112	109 ⁽¹¹⁰⁾ (107)	52	400	460 ▲
	Porto Esperança	32	30	30 ⁽³⁰⁾ (28)	35	500	560
	Porto Murтинho	199	197	196 ⁽¹⁹⁷⁾ (195)	184	640	700 ▲
Rio Aquidauna/ Miranda	Palmeiras	140	140	140 ⁽¹⁴²⁾ (135)	105	450	650 ▲
	Aquidauna	171	171	171 ⁽¹⁷³⁾ (170)	200	600	730 ▲
	*Estrada MT-738	98	97	97 ⁽⁹⁸⁾ (97)	96	470	650 ▲
	Miranda	120	120	119 ⁽¹²⁰⁾ (117)	123	600	700 ▲
Rio Taquari	Coxim	377	377	377 ⁽³⁷⁸⁾ (376)	350	400	500 ▲
Rio Aporé	Cassilândia	88	92	92 ⁽⁹⁴⁾ (90)	100	150	200
Rio Pardo	Fazenda Buriti	284	284	286 ⁽²⁸⁶⁾ (284)	303	530	630
Rio Dourados	**Dourados				112	310	400

As cotas diárias representam o valor médio das últimas 24h. Para o dia atual, os valores entre parênteses representam os níveis máximo e mínimo durante as últimas 24hs.



* A estação **Estrada MT-738** está com dados suspeitos de chuva desde 10/05/2023.
 ** A Estação **Dourados** está com dados inconsistentes.
 *** A estação **São José do Piquiri** parou de transmitir nível em 31/05/2024. Os dados registrados são do observador.

LEGENDA

	EMERGÊNCIA
	ALERTA (Acima da cota com permanência de 5%)
	NORMAL (Entre 5% e 95%)
	ESTIAGEM (Abaixo da cota com permanência de 95%)
	Sem informações atualizada
	Estudo hidrológico do IMASUL/Defesa Civil

Estações	Média móvel do nível (cm)	Médias históricas das cotas para o mês de junho (cm)		
		Nível mínimo	Média	Nível máximo
São José do Piquiri	199	227	256	299
Pousada Taiamã	265	355	392	425
São Francisco	457	631	706	731
Ladário	115	284	396	424
Porto Esperança	35	277	296	310
Porto Murтинho	201	440	481	512
Palmeiras	141	165	196	274
Aquidauna	173	270	318	444
Estrada MT-738	98	124	176	401
Miranda	121	232	379	521
Coxim	378	368	377	399
Cassilândia	89	93	105	124
Fazenda Buriti	285	341	375	443
Dourados		157	184	248

LEGENDA

	Fora da faixa de normalidade
	Dentro da faixa de normalidade

- A média móvel foi calculada utilizando dados dos últimos 7 dias de medição.
 - As médias históricas representam os valores médios da série histórica disponibilizada pela ANA, considerando as cotas máximas, médias e mínimas para cada estação no mês atual.
 - O valor fora da faixa de normalidade representa uma média móvel com valores que não se encaixam na faixa de nível entre as médias históricas de cotas mínima e máxima.

CHUVA

Rio	Estação	Chuva em mm			
		24 h	96 h	7 dias	Média histórica (junho)
Rio Piquiri/ Cuiabá	São José do Piquiri	0	0	0	55,3
	Pousada Taiamã	0	0	0,2	22,4
Rio Paraguai	São Francisco	0	0	0	24,8
	Ladário	0	0	0	20,2
	Porto Esperança	0	0	0	72,1
	Porto Murinho	0	0	0	63,9
	Palmeiras	0	0,2	0,2	51,1
Rio Aquidauna/ Miranda	Aquidauana	0	0	0	60,3
	Estrada MT-738	14,4	43	72,8	101,9
	Miranda	0	0	0	50,4
Rio Taquari	Coxim	0	0	0	23,7
Rio Aporé	Cassilândia	0	0	0,2	11,6
Rio Pardo	Fazenda Buriti	0	0	0	59,4
Rio Dourados	Dourados				74,9

LEGENDA

	Sem informação atualizada
	Com chuva acima de 1 mm
0	Sem chuva

A média histórica de chuva representa a chuva acumulada média para o mês atual considerando a série histórica.

PREVISÃO METEOROLÓGICA

A previsão para a semana indica mudanças no tempo com o avanço de duas frentes frias que devem favorecer queda nas temperaturas, primeira frente fria atinge o estado em meados desta semana e a segunda frente fria, mais intensa, deverá favorecer a queda mais acentuada das temperaturas no próximo final de semana, com valores que podem ficar abaixo de 5°C em Mato Grosso do Sul. Entre segunda (24) e terça-feira (25) o avanço de uma frente fria irá favorecer aumento de nebulosidade com pequena probabilidade de chuvas nas regiões sudeste, sul e sudoeste do estado. Esta situação meteorológica ocorre devido a passagem da frente fria, aliado ao transporte de calor e umidade e atuação de uma área de baixa pressão atmosférica. Na terça-feira (25) esperam-se mínimas entre 15-18°C e máximas entre 25-30°C para as regiões sul e sudeste. Nas regiões pantaneira e sudoeste esperam-se mínimas entre 15-17°C e máximas entre 21-27°C. Para as regiões norte, leste e bolsão esperam-se mínimas entre 18-22°C e máximas entre 32-35°C. Em Campo Grande, são esperadas mínimas entre 20-22°C e máximas entre 30-32°C. .

FONTE: CEMTEC/SEMADESC

A previsão do tempo foi elaborada pela equipe técnica do CEMTEC. Para mais informações de previsão de tempo e avisos meteorológicos, acesse: <https://www.cemtec.ms.gov.br/previsao-semanal/>

Coordenador(a) da Sala de Situação: Elisabeth Arndt
Elaboração: Kharlla Yamaciro Thays Fernandes
Luiz Henrique Cavalcanti Marques