

# BOLETIM DIÁRIO Nº 2472 — SALA DE SITUAÇÃO MS

28/06/2024

O boletim diário apresenta dados de chuva e nível dos rios monitorados pela Sala de Situação. A rede possui treze estações telemétricas distribuídas nos rios Piquiri, Cuiabá, Paraguai, Miranda, Aquidauana, Taquari, Pardo, Aporé e Dourados. Todos os dados foram retirados do Sistema HIDRO, mantido pela Agência Nacional de Águas e Saneamento Básico (ANA), disponível em <http://www.snirh.gov.br/hidrotelemetria/serieHistorica.aspx>. Os valores de nível estão apresentados em média diária, cota máxima e mínima, utilizando como base os dados entre 07:00h do dia anterior e 07:00h do dia de publicação do boletim. As cotas de referência e médias históricas foram obtidas através de estudos realizados com os dados disponíveis das estações. Para informações de boletins de dias anteriores, consulte: <https://www.imasul.ms.gov.br/sala-de-situacao/>









# NÍVEL DOS RIOS

Rio	Estação	Cota (cm)			Cota de referência (cm)			
		26/jun	27/jun	28/jun	Estiagem	Alerta	Emergência	
Rio Piquiri/ Cuiabá	***São José do Piquiri	197	197		167	520	580	
	Pousada Taiamã	258	257	255	(256) (255)	263	500	560
Rio Paraguai	São Francisco	449	443	444	(446) (441)	346	750	830
	Ladário	107	104	102	(103) (101)	52	400	460 ▲
	Porto Esperança	29	27	25	(26) (23)	35	500	560
	Porto Murтинho	195	192	191	(191) (190)	184	640	700 ▲
Rio Aquidauna/ Miranda	Palmeiras	141	138	141	(142) (135)	105	450	650 ▲
	Aquidauna	171	170	171	(172) (170)	200	600	730 ▲
	*Estrada MT-738	97	96	97	(98) (88)	96	470	650 ▲
	Miranda	117	115	115	(117) (114)	123	600	700 ▲
Rio Taquari	Coxim	377	377	378	(378) (377)	350	400	500 ▲
Rio Aporé	Cassilândia	91	89	87	(88) (86)	100	150	200
Rio Pardo	****Fazenda Buriti	287				303	530	630
Rio Dourados	**Dourados					112	310	400

As cotas diárias representam o valor médio das últimas 24h. Para o dia atual, os valores entre parênteses representam os níveis máximo e mínimo durante as últimas 24hs.



\* A estação **Estrada MT-738** está com dados suspeitos de chuva desde 10/05/2023.  
 \*\* A Estação **Dourados** está com dados inconsistentes.  
 \*\*\* A estação **São José do Piquiri** parou de transmitir nível em 31/05/2024. Os dados registrados são do observador.  
 \*\*\*\* A estação **Faz. Buriti** está com falha na transmissão de dados.

## LEGENDA

	EMERGÊNCIA
	ALERTA (Acima da cota com permanência de 5%)
	NORMAL (Entre 5% e 95%)
	ESTIAGEM (Abaixo da cota com permanência de 95%)
	Sem informações atualizadas
	Estudo hidrológico do IMASUL/Defesa Civil

Estações	Média móvel do nível (cm)	Médias históricas das cotas para o mês de junho (cm)		
		Nível mínimo	Média	Nível máximo
São José do Piquiri		227	256	299
Pousada Taiamã	260	355	392	425
São Francisco	451	631	706	731
Ladário	109	284	396	424
Porto Esperança	30	277	296	310
Porto Murтинho	196	440	481	512
Palmeiras	140	165	196	274
Aquidauna	171	270	318	444
Estrada MT-738	97	124	176	401
Miranda	118	232	379	521
Coxim	377	368	377	399
Cassilândia	89	93	105	124
Fazenda Buriti		341	375	443
Dourados		157	184	248

## LEGENDA

	Fora da faixa de normalidade
	Dentro da faixa de normalidade

- A média móvel foi calculada utilizando dados dos últimos 7 dias de medição.  
 - As médias históricas representam os valores médios da série histórica disponibilizada pela ANA, considerando as cotas máximas, médias e mínimas para cada estação no mês atual.  
 - O valor fora da faixa de normalidade representa uma média móvel com valores que não se encaixam na faixa de nível entre as médias históricas de cotas mínima e máxima.

# CHUVA

Rio	Estação	Chuva em mm			
		24 h	96 h	7 dias	Média histórica (junho)
Rio Piquiri/ Cuiabá	São José do Piquiri	0	0	0	55,3
	Pousada Taiamã	0	0	0	22,4
Rio Paraguai	São Francisco	0	0	0	24,8
	Ladário	0	0	0	20,2
	Porto Esperança	0	0	0	72,1
	Porto Murinho	0	0	0	63,9
	Palmeiras	0	0	0,2	51,1
Rio Aquidauna/ Miranda	Aquidauana	0	0	0	60,3
	Estrada MT-738	12,6	49,4	78	101,9
	Miranda	0	0	0	50,4
Rio Taquari	Coxim	0	0	0	23,7
Rio Aporé	Cassilândia	0	0	0	11,6
Rio Pardo	Fazenda Buriti				59,4
Rio Dourados	Dourados				74,9

## LEGENDA

	Sem informação atualizada
	Com chuva acima de 1 mm
0	Sem chuva

A média histórica de chuva representa a chuva acumulada média para o mês atual considerando a série histórica.

## PREVISÃO METEOROLÓGICA

Na sexta-feira (28/06), em grande parte do estado, a previsão indica tempo firme com sol e variação de nebulosidade. No final de sexta-feira (28/06) e ao longo do sábado (29/06) e domingo (30/06), a aproximação e o avanço da frente fria irão favorecer aumento de nebulosidade e com probabilidade para chuvas nas regiões sudeste, sul, oeste e sudoeste do estado. No sábado (29/06) esperam-se mínimas entre 8-12°C e máximas entre 19-23°C para as regiões sul, sudoeste e sudeste. Na região pantaneira esperam-se mínimas entre 12-15°C e máximas entre 23-27°C. Para as regiões norte, leste e bolsão esperam-se mínimas entre 14-19°C e máximas entre 25-33°C. Em Campo Grande, são esperadas mínimas entre 13-15°C e máximas entre 27-29°C. A previsão para o final de semana indica mudanças no tempo com o avanço de uma nova frente fria que deve favorecer queda mais acentuada das temperaturas com valores que podem ficar abaixo de 5°C em Mato Grosso do Sul. Além disso, não se descarta a possibilidade de ocorrência de nevoeiro/neblina.

### FONTE: CEMTEC/SEMADESC

A previsão do tempo foi elaborada pela equipe técnica do CEMTEC. Para mais informações de previsão de tempo e avisos meteorológicos, acesse: <https://www.cemtec.ms.gov.br/previsao-semanal/>

Coordenador(a) da Sala de Situação: Elisabeth Arndt  
Elaboração: Kharlla Yamaciro Thays Fernandes  
Luiz Henrique Cavalcanti Marques