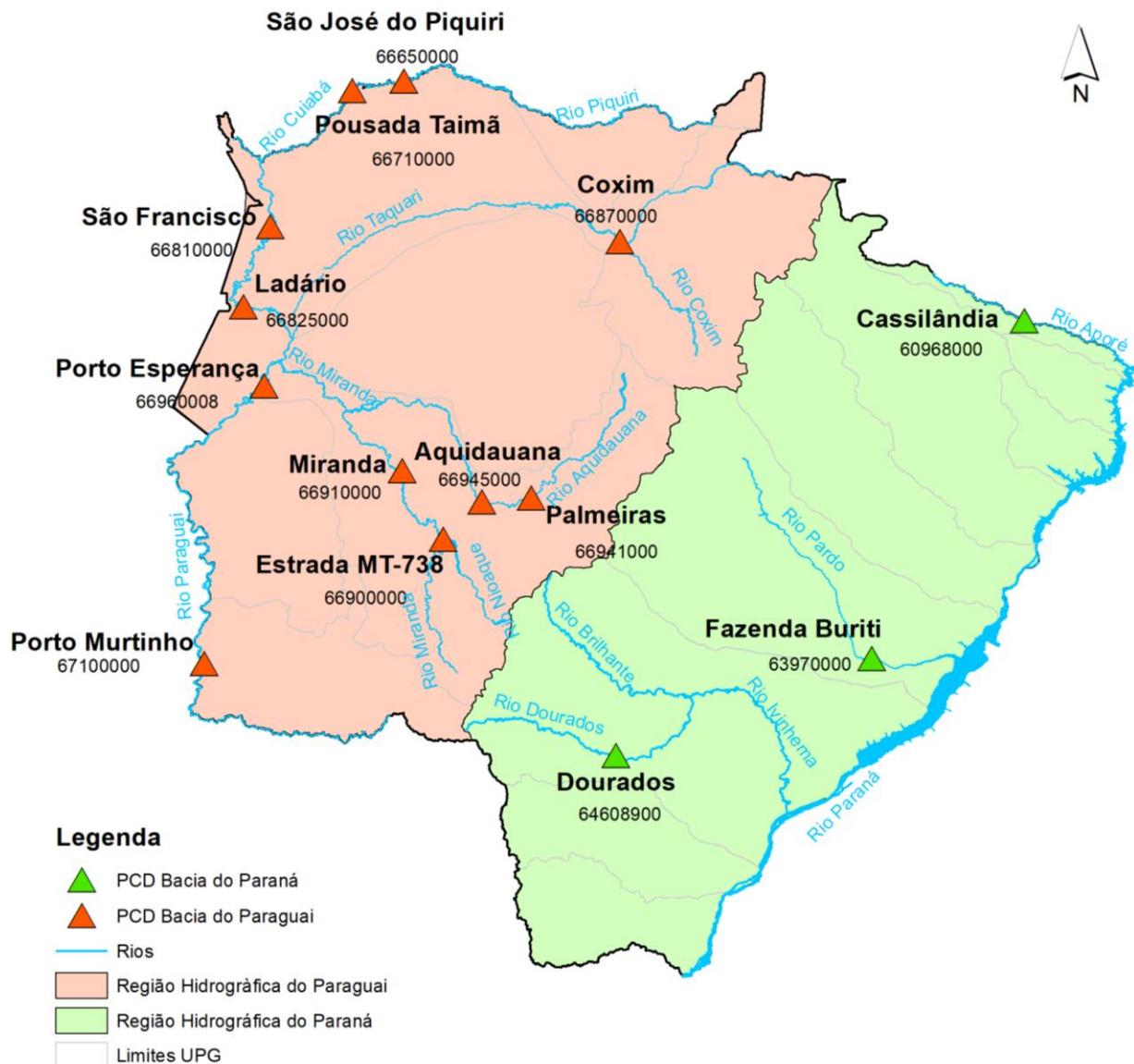


BOLETIM DIÁRIO Nº 2473 — SALA DE SITUAÇÃO MS

01/07/2024

O boletim diário apresenta dados de chuva e nível dos rios monitorados pela Sala de Situação. A rede possui treze estações telemétricas distribuídas nos rios Piquiri, Cuiabá, Paraguai, Miranda, Aquidauana, Taquari, Pardo, Aporé e Dourados. Todos os dados foram retirados do Sistema HIDRO, mantido pela Agência Nacional de Águas e Saneamento Básico (ANA), disponível em <http://www.snirh.gov.br/hidrotelemetria/serieHistorica.aspx>. Os valores de nível estão apresentados em média diária, cota máxima e mínima, utilizando como base os dados entre 07:00h do dia anterior e 07:00h do dia de publicação do boletim. As cotas de referência e médias históricas foram obtidas através de estudos realizados com os dados disponíveis das estações. Para informações de boletins de dias anteriores, consulte: <https://www.imasul.ms.gov.br/sala-de-situacao/>









NÍVEL DOS RIOS

Rio	Estação	Cota (cm)			Cota de referência (cm)		
		29/jun	30/jun	01/jul	Estiagem	Alerta	Emergência
Rio Piquiri/ Cuiabá	***São José do Piquiri			196	167	520	580
	Pousada Taiamã	254	253	251 ⁽²⁵²⁾ ₍₂₅₁₎	263	500	560
Rio Paraguai	São Francisco	443	436	430 ⁽⁴³³⁾ ₍₄₂₈₎	346	750	830
	Ladário	101	98	95 ⁽⁹⁷⁾ ₍₉₄₎	52	400	460 ▲
	Porto Esperança	22	22	20 ⁽²¹⁾ ₍₁₈₎	35	500	560
	Porto Murтинho	190	189	188 ⁽¹⁸⁸⁾ ₍₁₈₇₎	184	640	700 ▲
Rio Aquidauna/ Miranda	Palmeiras	142	142	141 ⁽¹⁴⁴⁾ ₍₁₃₄₎	105	450	650 ▲
	Aquidauna	172	172	172 ⁽¹⁷³⁾ ₍₁₇₁₎	200	600	730 ▲
	*Estrada MT-738	98	98	98 ⁽⁹⁹⁾ ₍₉₇₎	96	470	650 ▲
	Miranda	116	114	113 ⁽¹¹⁴⁾ ₍₁₁₂₎	123	600	700 ▲
Rio Taquari	Coxim	378	377	377 ⁽³⁷⁸⁾ ₍₃₇₇₎	350	400	500 ▲
Rio Aporé	Cassilândia	88	90	89 ⁽⁹²⁾ ₍₈₇₎	100	150	200
Rio Pardo	****Fazenda Buriti				303	530	630
Rio Dourados	**Dourados				112	310	400

As cotas diárias representam o valor médio das últimas 24h. Para o dia atual, os valores entre parênteses representam os níveis máximo e mínimo durante as últimas 24hs.



* A estação **Estrada MT-738** está com dados suspeitos de chuva desde 10/05/2023.
 ** A Estação **Dourados** está com dados inconsistentes.
 *** A estação **São José do Piquiri** parou de transmitir nível em 31/05/2024. Os dados registrados são do observador.
 **** A estação **Faz. Buriti** está com falha na transmissão de dados.

LEGENDA

	EMERGÊNCIA
	ALERTA (Acima da cota com permanência de 5%)
	NORMAL (Entre 5% e 95%)
	ESTIAGEM (Abaixo da cota com permanência de 95%)
	Sem informações atualizadas
	Estudo hidrológico do IMASUL/Defesa Civil

Estações	Média móvel do nível (cm)	Médias históricas das cotas para o mês de junho (cm)		
		Nível mínimo	Média	Nível máximo
São José do Piquiri	112	227	256	299
Pousada Taiamã	255	355	392	425
São Francisco	443	631	706	731
Ladário	102	284	396	424
Porto Esperança	25	277	296	310
Porto Murтинho	192	440	481	512
Palmeiras	141	165	196	274
Aquidauna	171	270	318	444
Estrada MT-738	97	124	176	401
Miranda	116	232	379	521
Coxim	377	368	377	399
Cassilândia	89	93	105	124
Fazenda Buriti		341	375	443
Dourados		157	184	248

LEGENDA

	Fora da faixa de normalidade
	Dentro da faixa de normalidade

- A média móvel foi calculada utilizando dados dos últimos 7 dias de medição.
 - As médias históricas representam os valores médios da série histórica disponibilizada pela ANA, considerando as cotas máximas, médias e mínimas para cada estação no mês atual.
 - O valor fora da faixa de normalidade representa uma média móvel com valores que não se encaixam na faixa de nível entre as médias históricas de cotas mínima e máxima.

CHUVA

Rio	Estação	Chuva em mm			
		24 h	96 h	7 dias	Média histórica (junho)
Rio Piquiri/ Cuiabá	São José do Piquiri	0	0	0	55,3
	Pousada Taiamã	0	0	0	22,4
Rio Paraguai	São Francisco	0	0,6	0,6	24,8
	Ladário	0	0	0	20,2
	Porto Esperança	0	0	0	72,1
	Porto Murinho	0	0	0	63,9
	Palmeiras	1,6	1,6	1,6	51,1
Rio Aquidauna/ Miranda	Aquidauana	1,4	1,4	1,4	60,3
	Estrada MT-738	29,2	81,2	118	101,9
	Miranda	0	0	0	50,4
Rio Taquari	Coxim	0	0	0	23,7
Rio Aporé	Cassilândia	0	0	0	11,6
Rio Pardo	Fazenda Buriti				59,4
Rio Dourados	Dourados	1,4	1,4	1,4	74,9

LEGENDA

	Sem informação atualizada
	Com chuva acima de 1 mm
0	Sem chuva

A média histórica de chuva representa a chuva acumulada média para o mês atual considerando a série histórica.

PREVISÃO METEOROLÓGICA

Na **segunda-feira (01/07)**, em grande parte do estado, a previsão indica tempo firme com sol e variação de nebulosidade. Porém há probabilidade para chuvas de intensidade fraca. Estão previstas temperaturas mínimas entre 5-7°C e máximas entre 22-24°C para as regiões sul e sudeste. Pontualmente, podem ocorrer valores abaixo dos 5°C. Nas regiões pantaneira e sudoeste esperam-se mínimas entre 8-13°C e máximas entre 24-27°C. Para as regiões norte, leste e bolsão esperam-se mínimas entre 13-17°C e máximas entre 25-30°C. Em Campo Grande, são esperadas mínimas entre 11-13°C e máximas entre 24-26°C. Além disso, esperam-se baixos valores de umidade relativa do ar entre 25-35%. No estado de Mato Grosso Sul, os ventos atuam entre o quadrante leste e sul com valores entre 30-50 km/h e, pontualmente, podem ocorrer rajadas de vento acima de 50 km/h.

FONTE: CEMTEC/SEMADESC

A previsão do tempo foi elaborada pela equipe técnica do CEMTEC. Para mais informações de previsão de tempo e avisos meteorológicos, acesse: <https://www.cemtec.ms.gov.br/previsao-semanal/>

Coordenador(a) da Sala de Situação: Elisabeth Arndt
Elaboração: Kharlla Yamaciro Thays Fernandes
Luiz Henrique Cavalcanti Marques