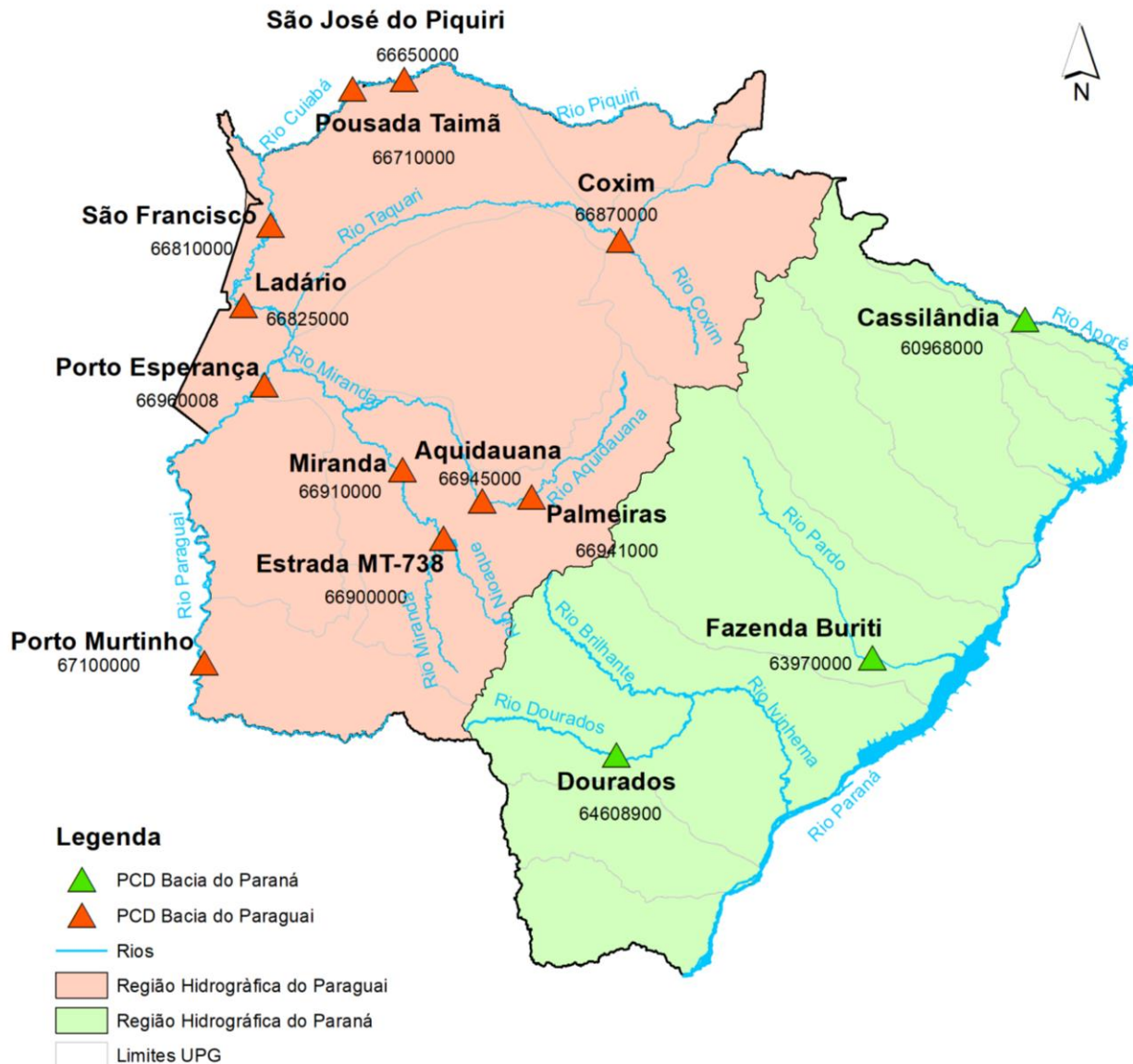


BOLETIM DIÁRIO Nº 2477 — SALA DE SITUAÇÃO MS

05/07/2024

O boletim diário apresenta dados de chuva e nível dos rios monitorados pela Sala de Situação. A rede possui treze estações telemétricas distribuídas nos rios Piquiri, Cuiabá, Paraguai, Miranda, Aquidauana, Taquari, Pardo, Aporé e Dourados. Todos os dados foram retirados do Sistema HIDRO, mantido pela Agência Nacional de Águas e Saneamento Básico (ANA), disponível em <http://www.snirh.gov.br/hidrotelemetria/serieHistorica.aspx>. Os valores de nível estão apresentados em média diária, cota máxima e mínima, utilizando como base os dados entre 07:00h do dia anterior e 07:00h do dia de publicação do boletim. As cotas de referência e médias históricas foram obtidas através de estudos realizados com os dados disponíveis das estações. Para informações de boletins de dias anteriores, consulte: <https://www.imasul.ms.gov.br/sala-de-situacao/>









NÍVEL DOS RIOS

Rio	Estação	Cota (cm)			Cota de referência (cm)		
		03/jul	04/jul	05/jul	Estiagem	Alerta	Emergência
Rio Piquiri/ Cuiabá	**São José do Piquiri	196	195	185	167	520	580
	Pousada Taiamã	249	249	248 ⁽²⁴⁹⁾ (248)	263	500	560
Rio Paraguai	São Francisco	431	434	435 ⁽⁴³⁸⁾ (433)	346	750	830
	Ladário	93	91	89 ⁽⁹⁰⁾ (88)	52	400	460 ▲
	Porto Esperança	14	12	11 ⁽¹²⁾ (10)	35	500	560
	Porto Murтинho	185	183	182 ⁽¹⁸³⁾ (181)	184	640	700 ▲
Rio Aquidauna/ Miranda	Palmeiras	142	142	142 ⁽¹⁴³⁾ (136)	105	450	650 ▲
	Aquidauna	173	173	172 ⁽¹⁷⁴⁾ (171)	200	600	730 ▲
	*Estrada MT-738	99	99	99 ⁽⁹⁹⁾ (98)	96	470	650 ▲
	Miranda	117	117	118 ⁽¹²⁰⁾ (116)	123	600	700 ▲
Rio Taquari	Coxim	377	376	376 ⁽³⁷⁶⁾ (375)	350	400	500 ▲
Rio Aporé	Cassilândia	90	89	86 ⁽⁸⁸⁾ (84)	100	150	200
Rio Pardo	***Fazenda Buriti		283	283 ⁽²⁸⁵⁾ (282)	303	530	630
Rio Dourados	Dourados	80	80	81 ⁽⁸²⁾ (80)	112	310	400

As cotas diárias representam o valor médio das últimas 24h. Para o dia atual, os valores entre parênteses representam os níveis máximo e mínimo durante as últimas 24hs.



* A estação **Estrada MT-738** está com dados suspeitos de chuva desde 10/05/2023.
 ** A estação **São José do Piquiri** parou de transmitir nível em 31/05/2024. Os dados registrados são do observador.

LEGENDA

	EMERGÊNCIA
	ALERTA (Acima da cota com permanência de 5%)
	NORMAL (Entre 5% e 95%)
	ESTIAGEM (Abaixo da cota com permanência de 95%)
	Sem informações atualizada
	Estudo hidrológico do IMASUL/Defesa Civil

Estações	Média móvel do nível (cm)	Médias históricas das cotas para o mês de junho (cm)		
		Nível mínimo	Média	Nível máximo
São José do Piquiri		227	256	299
Pousada Taiamã	251	355	392	425
São Francisco	434	631	706	731
Ladário	94	284	396	424
Porto Esperança	17	277	296	310
Porto Murтинho	186	440	481	512
Palmeiras	142	165	196	274
Aquidauna	172	270	318	444
Estrada MT-738	98	124	176	401
Miranda	116	232	379	521
Coxim	377	368	377	399
Cassilândia	89	93	105	124
Fazenda Buriti		341	375	443
Dourados		157	184	248

LEGENDA

	Fora da faixa de normalidade
	Dentro da faixa de normalidade

- A média móvel foi calculada utilizando dados dos últimos 7 dias de medição.
 - As médias históricas representam os valores médios da série histórica disponibilizada pela ANA, considerando as cotas máximas, médias e mínimas para cada estação no mês atual.
 - O valor fora da faixa de normalidade representa uma média móvel com valores que não se encaixam na faixa de nível entre as médias históricas de cotas mínima e máxima.

CHUVA

Rio	Estação	Chuva em mm			
		24 h	96 h	7 dias	Média histórica (junho)
Rio Piquiri/ Cuiabá	São José do Piquiri	0	0	0	55,3
	Pousada Taiamã	0	0	0	22,4
Rio Paraguai	São Francisco	0	0	0,6	24,8
	Ladário	0	0	0	20,2
	Porto Esperança	0	0	0	72,1
	Porto Murinho	0	0	0	63,9
	Palmeiras	0	0	1,6	51,1
Rio Aquidauna/ Miranda	Aquidauana	0	0	1,4	60,3
	Estrada MT-738	0	14	53,4	101,9
	Miranda	0	0	0	50,4
Rio Taquari	Coxim	0	0	0	23,7
Rio Aporé	Cassilândia	0	0,2	0,2	11,6
Rio Pardo	Fazenda Buriti	0	0	0	59,4
Rio Dourados	Dourados	0	0	1,4	74,9

LEGENDA

	Sem informação atualizada
	Com chuva acima de 1 mm
0	Sem chuva

A média histórica de chuva representa a chuva acumulada média para o mês atual considerando a série histórica.

PREVISÃO METEOROLÓGICA

A previsão para o final de semana indica mudanças no tempo, principalmente entre sábado e domingo, devido ao avanço de uma frente fria que deverá favorecer queda nas temperaturas e probabilidade para chuvas, principalmente nas regiões sul, sudeste e sudoeste do estado. **Na sexta-feira (05/07)** a previsão indica continuidade do tempo seco, com sol e variação de nebulosidade. Estão previstas temperaturas mais altas com valores entre 30-34°C e baixos valores de umidade relativa do ar entre 15-30%, com destaque nas regiões norte, pantaneira e bolsão. É esperado temperaturas mínimas entre 16-18°C e máximas entre 29-32°C para as regiões sul, sudoeste, leste e sudeste. Na região pantaneira esperam-se mínimas entre 18-22°C e máximas entre 33-35°C. Para as regiões norte e bolsão esperam-se mínimas entre 15-17°C e máximas entre 31-34°C. Em Campo Grande, são esperadas mínimas entre 18-20°C e máximas entre 30-32°C.

FONTE: CEMTEC/SEMADESC

A previsão do tempo foi elaborada pela equipe técnica do CEMTEC. Para mais informações de previsão de tempo e avisos meteorológicos, acesse: <https://www.cemtec.ms.gov.br/previsao-semanal/>

Coordenador(a) da Sala de Situação: Elisabeth Arndt
Elaboração: Kharlla Yamaciro Thays Fernandes
Luiz Henrique Cavalcanti Marques