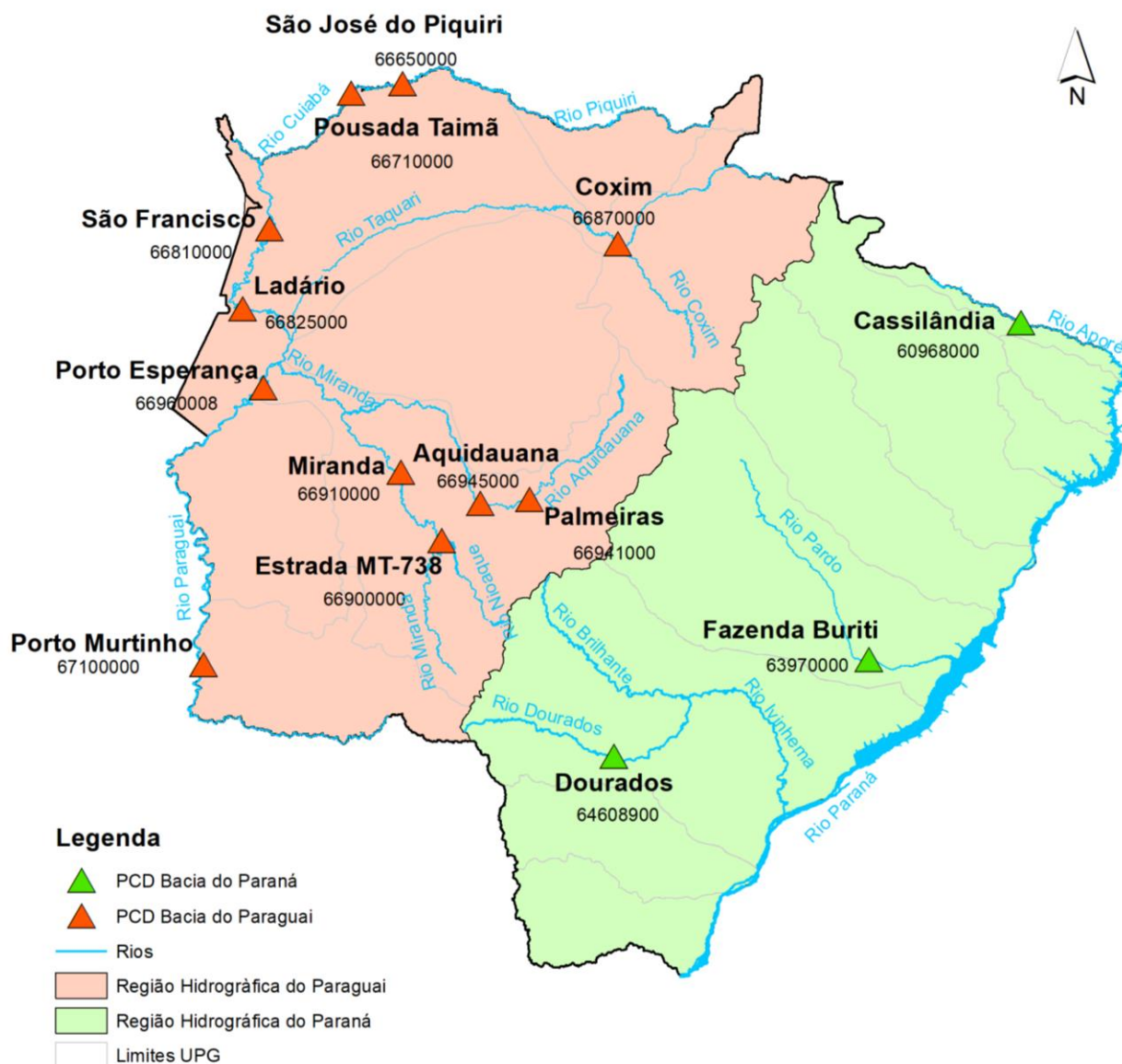


BOLETIM DIÁRIO Nº 2489 — SALA DE SITUAÇÃO MS

23/07/2024

O boletim diário apresenta dados de chuva e nível dos rios monitorados pela Sala de Situação. A rede possui treze estações telemétricas distribuídas nos rios Piquiri, Cuiabá, Paraguai, Miranda, Aquidauana, Taquari, Pardo, Aporé e Dourados. Todos os dados foram retirados do Sistema HIDRO, mantido pela Agência Nacional de Águas e Saneamento Básico (ANA), disponível em <http://www.snirh.gov.br/hidrotelemetria/serieHistorica.aspx>. Os valores de nível estão apresentados em média diária, cota máxima e mínima, utilizando como base os dados entre 07:00h do dia anterior e 07:00h do dia de publicação do boletim. As cotas de referência e médias históricas foram obtidas através de estudos realizados com os dados disponíveis das estações. Para informações de boletins de dias anteriores, consulte: <https://www.imasul.ms.gov.br/sala-de-situacao/>









NÍVEL DOS RIOS

Rio	Estação	Cota (cm)			Cota de referência (cm)		
		21/jul	22/jul	23/jul	Estiagem	Alerta	Emergência
Rio Piquiri/ Cuiabá	**São José do Piquiri		190	190	167	520	580
	Pousada Taiamã	255	252	249 (251) (248)	263	500	560
Rio Paraguai	São Francisco	420	422	422 (425) (420)	346	750	830
	Ladário	70	70	70 (73) (68)	52	400	460 ▲
	Porto Esperança	-5	-6	-6 (-5) (-6)	35	500	560
	Porto Murтинho	167	167	166 (167) (166)	184	640	700 ▲
Rio Aquidauna/ Miranda	Palmeiras	141	140	139 (141) (137)	105	450	650 ▲
	Aquidauna	174	172	170 (172) (168)	200	600	730 ▲
	*Estrada MT-738	102	102	100 (101) (100)	96	470	650 ▲
	Miranda	132	130	129 (131) (127)	123	600	700 ▲
Rio Taquari	Coxim	374	374	373 (374) (373)	350	400	500 ▲
Rio Aporé	Cassilândia	86	88	87 (92) (84)	100	150	200
Rio Pardo	***Fazenda Buriti	285	284	282 (284) (280)	303	530	630
Rio Dourados	Dourados	83	82	81 (82) (81)	112	310	400

As cotas diárias representam o valor médio das últimas 24h. Para o dia atual, os valores entre parênteses representam os níveis máximo e mínimo durante as últimas 24hs.



* A estação **Estrada MT-738** está com dados suspeitos de chuva desde 10/05/2023.
 ** A estação **São José do Piquiri** parou de transmitir nível em 31/05/2024. Os dados registrados são do observador.

LEGENDA

	EMERGÊNCIA
	ALERTA (Acima da cota com permanência de 5%)
	NORMAL (Entre 5% e 95%)
	ESTIAGEM (Abaixo da cota com permanência de 95%)
	Sem informações atualizada
	Estudo hidrológico do IMASUL/Defesa Civil

Estações	Média móvel do nível (cm)	Médias históricas das cotas para o mês de junho (cm)		
		Nível mínimo	Média	Nível máximo
São José do Piquiri	137	227	256	299
Pousada Taiamã	258	355	392	425
São Francisco	415	631	706	731
Ladário	70	284	396	424
Porto Esperança	-4	277	296	310
Porto Murтинho	168	440	481	512
Palmeiras	142	165	196	274
Aquidauna	175	270	318	444
Estrada MT-738	103	124	176	401
Miranda	136	232	379	521
Coxim	374	368	377	399
Cassilândia	87	93	105	124
Fazenda Buriti	285	341	375	443
Dourados	85	157	184	248

LEGENDA

	Fora da faixa de normalidade
	Dentro da faixa de normalidade

- A média móvel foi calculada utilizando dados dos últimos 7 dias de medição.
 - As médias históricas representam os valores médios da série histórica disponibilizada pela ANA, considerando as cotas máximas, médias e mínimas para cada estação no mês atual.
 - O valor fora da faixa de normalidade representa uma média móvel com valores que não se encaixam na faixa de nível entre as médias históricas de cotas mínima e máxima.

CHUVA

Rio	Estação	Chuva em mm			
		24 h	96 h	7 dias	Média histórica (junho)
Rio Piquiri/ Cuiabá	São José do Piquiri	0	0	0	55,3
	Pousada Taiamã	0	0	0	22,4
Rio Paraguai	São Francisco	0	0	0	24,8
	Ladário	0	0	0	20,2
	Porto Esperança	0	0	5	72,1
	Porto Murinho	0	0	0	63,9
	Palmeiras	0	0	0,2	51,1
Rio Aquidauna/ Miranda	Aquidauana	0	0	0	60,3
	Estrada MT-738	0,8	4	12,6	101,9
	Miranda	0	0	0	50,4
Rio Taquari	Coxim	0	0	0	23,7
Rio Aporé	Cassilândia	0	0,2	0,2	11,6
Rio Pardo	Fazenda Buriti	0	0	0	59,4
Rio Dourados	Dourados	0	0	0	74,9

LEGENDA

	Sem informação atualizada
	Com chuva acima de 1 mm
0	Sem chuva

A média histórica de chuva representa a chuva acumulada média para o mês atual considerando a série histórica.

PREVISÃO METEOROLÓGICA

Segunda (22/07) a Quinta-Feira (25/07): A previsão indica tempo firme com sol e poucas nuvens sobre o estado de Mato Grosso do Sul. Além disso, haverá predomínio do ar seco aliado a baixos valores de umidade relativa do ar, entre 10-30%. Em relação à previsão das temperaturas, são esperadas mínimas entre 13-17°C e máximas entre 26-33°C para as regiões sul, leste e sudeste. Nas regiões pantaneira e sudoeste esperam-se mínimas entre 16-21°C e máximas entre 32-36°C. Para as regiões norte e bolsão esperam-se mínimas entre 14-18°C e máximas entre 29-33°C. Em Campo Grande, são esperadas mínimas entre 18-20°C e máximas entre 29-31°C.

FONTE: CEMTEC/SEMADESC

A previsão do tempo foi elaborada pela equipe técnica do CEMTEC. Para mais informações de previsão de tempo e avisos meteorológicos, acesse: <https://www.cemtec.ms.gov.br/previsao-semanal/>

Coordenador(a) da Sala de Situação: Elisabeth Arndt
Elaboração: Kharlla Yamaciro Thays Fernandes