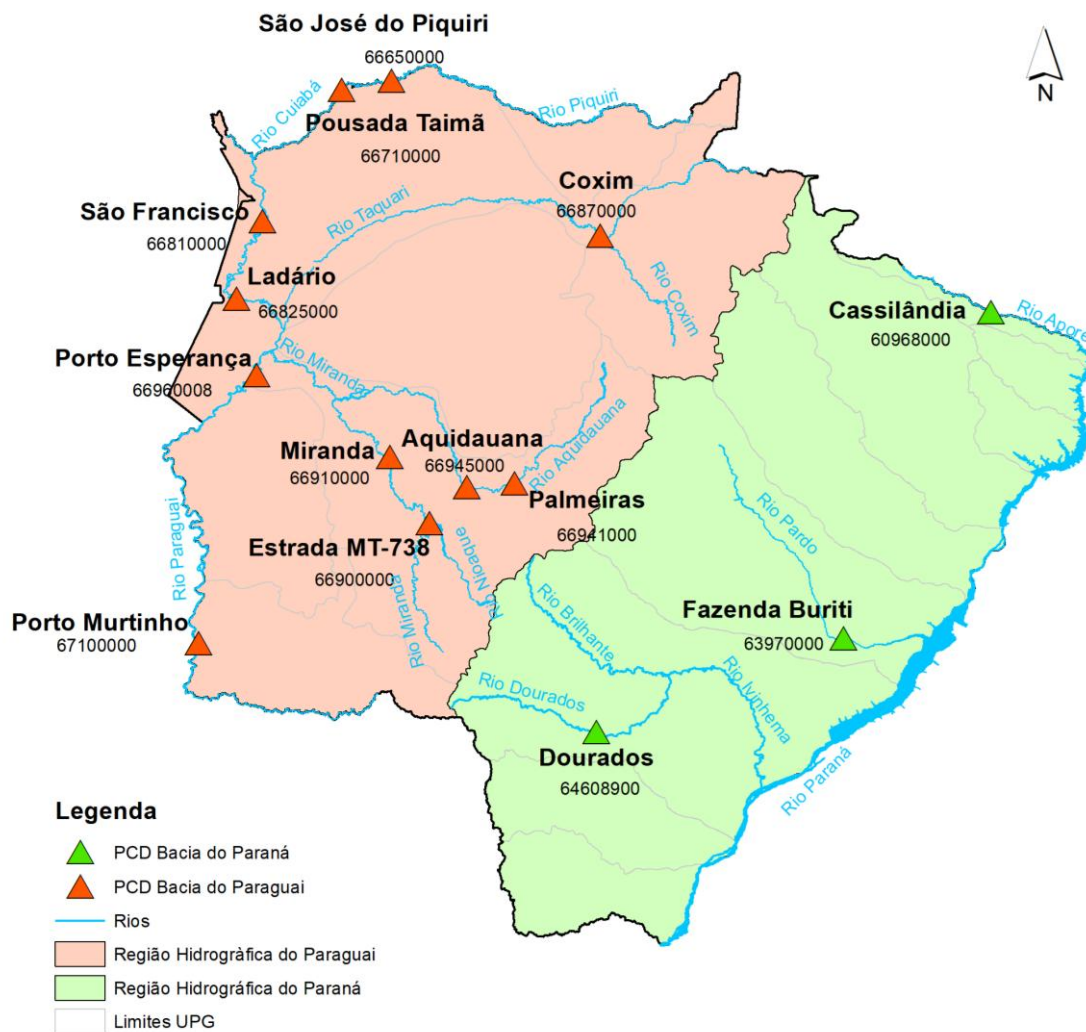


BOLETIM DIÁRIO Nº 2895 — SALA DE SITUAÇÃO MS

30/03/2026

O boletim diário apresenta dados de chuva e nível dos rios monitorados pela Sala de Situação. A rede possui quatorze estações telemétricas distribuídas nos seguintes rios: Piquiri, Cuiabá, Paraguai, Miranda, Aquidauana, Taquari, Pardo, Aporé e Dourados. Todos os dados foram retirados do Sistema HIDRO - Telemetria, mantido pela Agência Nacional de Águas e Saneamento Básico (ANA), disponível em <http://www.snirh.gov.br/hidrotelemetria/serieHistorica.aspx>. Os valores de cota apresentam a medição realizada no horário local de 07:00h. Os valores de nível da média diária, cota máxima e mínima, utilizam como base os dados entre 07:00h do dia anterior e 07:00h do dia de publicação do boletim. As cotas de referência e médias históricas foram obtidas através de estudos realizados com os dados disponíveis das estações. Para informações de boletins de dias anteriores, consulte: <https://www.imasul.ms.gov.br/sala-de-situacao/>









NÍVEL DOS RIOS

Rio	Estação	Cota (cm)							Cota de referência (cm)		
		28/mar	29/mar	30/mar		Méd	Máx	Mín	Estiagem	Alerta	Emergência
Rio Piquiri/ Cuiabá	São José do Piquiri	311	310	309	↓	309	310	309	167	520	580
	Pousada Taiamã	468	466	465	↓	466	466	465	263	500	560
Rio Paraguai	São Francisco	501	502	502	↔	503	510	502	346	750	830
	Ladário	173	175	175	↔	175	176	174	52	400	460 ▲
	Porto Esperança	112	114	117	↑	115	117	114	35	500	560
	Porto Murinho	261	262	265	↑	264	265	262	184	640	700 ▲
	****Palmeiras	301							105	450	650 ▲
Rio Aquidauna/ Miranda	***Aquidauna								200	600	730 ▲
	*Estrada MT-738	123	140	124	↓	133	140	124	96	470	650 ▲
	Miranda	200	205	193	↓	198	205	192	123	600	700 ▲
Rio Taquari	****Coxim								350	400	500 ▲
Rio Aporé	**Cassilândia								100	150	200
Rio Pardo	Fazenda Buriti	367	388	379	↓	379	388	372	303	530	630
Rio Dourados	***Dourados								112	310	400

As cotas diárias representam os dados de 07:00h da manhã (horário local). Os valores de média, máxima e mínima são referentes as últimas 24h.



LEGENDA

	EMERGÊNCIA
	ALERTA (Acima da cota com permanência de 5%)
	NORMAL (Entre 5% e 95%)
	ESTIAGEM (Abaixo da cota com permanência de 95%)
	Sem informações atualizadas
	Estudo hidrológico do IMASUL/Defesa Civil

* A estação **Estrada MT-738** está com dados suspeitos de chuva desde 10/05/2023.
 ** A estação **Cassilândia** parou de transmitir em 25/01/2025.
 *** A estação **Dourados** não está transmitindo dados corretamente desde 31/12/2025.
 **** A estação **Aquidauna** não está transmitindo desde 13/03/2026.
 ***** A estação **Coxim** não está transmitindo desde 17/03/2026.
 ***** A estação **Palmeiras** está com problemas na transmissão desde 29/03/2026.

Estações	Média móvel do nível (cm)	Médias históricas das cotas para o mês de Março (cm)			
		Nível mínimo	Média	Nível máximo	
Rio Piquiri/ Cuiabá	São José do Piquiri	313	315	345	370
	Pousada Taiamã	468	481	493	503
Rio Paraguai	São Francisco	499	530	560	594
	Ladário	169	217	241	263
	Porto Esperança	107	74	101	130
	Porto Murinho	258	356	404	443
	Palmeiras		188	248	368
Rio Aquidauna/ Miranda	Aquidauna		298	403	575
	Estrada MT-738	120	141	239	508
	Miranda	216	330	442	592
Rio Taquari	Coxim		395	418	463
Rio Aporé	Cassilândia		114	141	182
Rio Pardo	Fazenda Buriti	363	363	419	494
Rio Dourados	Dourados		157	198	276

LEGENDA

	Fora da faixa de normalidade
	Dentro da faixa de normalidade

- A média móvel foi calculada utilizando dados dos últimos 7 dias de medição.
 - As médias históricas representam os valores médios da série histórica disponibilizada pela ANA, considerando as cotas máximas, médias e mínimas para cada estação no mês atual.
 - O valor fora da faixa de normalidade representa uma média móvel com valores que não se encaixam na faixa de nível entre as médias históricas de cotas mínima e máxima.

CHUVA

Rio	Estação	Chuva em mm			
		24 h	96 h	7 dias	Média histórica (março)
Rio Piquiri/ Cuiabá	São José do Piquiri	0	18,2	21,8	79
	Pousada Taiamã	0	0,2	2,8	81
Rio Paraguai	São Francisco	0	7,4	32	104
	Ladário	0	6	40	94
	Porto Esperança	0	0	0,2	92
	Porto Murinho	0	2,4	3,2	116
	Palmeiras				118
Rio Aquidauna/ Miranda	Aquidauna				107
	Estrada MT-738	0,2	6,4	12,8	102
	Miranda	0	1	3	111
	Coxim				124
Rio Aporé	Cassilândia				161
Rio Pardo	Fazenda Buriti	0	0	2	95
Rio Dourados	Dourados				127

LEGENDA

	Sem informação atualizada
	Com chuva acima de 1 mm
0	Sem chuva

A média histórica de chuva representa a chuva acumulada média para o mês atual considerando a série histórica.

PREVISÃO METEOROLÓGICA

Sábado (28/03) a Segunda-Feira (30/03): A previsão indica tempo mais firme, com sol e pouca nebulosidade. Ao longo dos próximos dias, as temperaturas entram em elevação, podendo atingir valores entre 38°C e 40°C em algumas regiões do estado. Associado ao calor intenso, a umidade relativa do ar deve apresentar índices baixos, variando entre 20% e 40%, o que requer atenção. Apesar do cenário mais estável, não se descartam pancadas de chuva e tempestades isoladas, típicas do aquecimento diurno. Os ventos atuam entre o quadrante norte e leste com velocidades que variam entre 30-50 km/h, com possibilidade de rajadas pontuais superiores a 50 km/h. Em relação a previsão de temperaturas por regiões:

Regiões Sul, Cone-Sul e Grande Dourados: Mínimas entre 21-23°C e máximas entre 32-38°C.

Regiões Pantaneira e Sudoeste: Mínimas entre 22-25°C e máximas entre 33-38°C.

Regiões Bolsão, Norte e Leste: Mínimas entre 20-23°C e máximas entre 33-40°C.

Campo Grande (Capital): Mínimas entre 21-23°C e máximas entre 31-34°C.

FONTE: CEMTEC/SEMADESC

A previsão do tempo foi elaborada pela equipe técnica do CEMTEC.

Para mais informações de previsão de tempo e avisos meteorológicos, acesse:

<https://www.cemtec.ms.gov.br/previsao-do-tempo-e-tendencia-meteorologica/>

Coordenador(a) da Sala de Situação: Elisabeth Arndt

Elaboração: Leandro Neri Bortoluzzi