

BOLETIM DIÁRIO Nº 2899 — SALA DE SITUAÇÃO MS

07/04/2026

O boletim diário apresenta dados de chuva e nível dos rios monitorados pela Sala de Situação. A rede possui quatorze estações telemétricas distribuídas nos seguintes rios: Piquiri, Cuiabá, Paraguai, Miranda, Aquidauana, Taquari, Pardo, Aporé e Dourados. Todos os dados foram retirados do Sistema HIDRO - Telemetria, mantido pela Agência Nacional de Águas e Saneamento Básico (ANA), disponível em <http://www.snirh.gov.br/hidrotelemetria/serieHistorica.aspx>. Os valores de cota apresentam a medição realizada no horário local de 07:00h. Os valores de nível da média diária, cota máxima e mínima, utilizam como base os dados entre 07:00h do dia anterior e 07:00h do dia de publicação do boletim. As cotas de referência e médias históricas foram obtidas através de estudos realizados com os dados disponíveis das estações. Para informações de boletins de dias anteriores, consulte: <https://www.imasul.ms.gov.br/sala-de-situacao/>









NÍVEL DOS RIOS

| Rio | Estação | Cota (cm) | | | | | | Cota de referência (cm) | | | |
|---------------------------|---------------------|-----------|--------|--------|---|------|------|-------------------------|----------|--------|------------|
| | | 05/abr | 06/abr | 07/abr | | Méd | Máx | Mín | Estiagem | Alerta | Emergência |
| Rio Piquiri/ Cuiabá | São José do Piquiri | 308 | 311 | 310 | ↓ | 311 | 312 | 310 | 167 | 520 | 580 |
| | Pousada Taiamã | 465 | 467 | 469 | ↑ | 468 | 469 | 467 | 263 | 500 | 560 |
| Rio Paraguai | São Francisco | 507 | 508 | 508 | ↔ | 508 | 527 | 508 | 346 | 750 | 830 |
| | Ladário | 183 | 183 | 185 | ↑ | 184 | 185 | 183 | 52 | 400 | 460 ▲ |
| | Porto Esperança | 127 | 128 | 129 | ↑ | 129 | 129 | 128 | 35 | 500 | 560 |
| | Porto Murinho | 272 | 273 | 273 | ↔ | 273 | 273 | 272 | 184 | 640 | 700 ▲ |
| Rio Aquidauna/ Miranda | *****Palmeiras | | | #N/D | | #N/D | #N/D | #N/D | 105 | 450 | 650 ▲ |
| | ****Aquidauna | | | #N/D | | #N/D | #N/D | #N/D | 200 | 600 | 730 ▲ |
| | *Estrada MT-738 | 111 | 115 | 110 | ↓ | 112 | 115 | 109 | 96 | 470 | 650 ▲ |
| | Miranda | 161 | 157 | 157 | ↔ | 157 | 158 | 156 | 123 | 600 | 700 ▲ |
| Rio Taquari | *****Coxim | | | #N/D | | #N/D | #N/D | #N/D | 350 | 400 | 500 ▲ |
| Rio Aporé | **Cassilândia | | | #N/D | | #N/D | #N/D | #N/D | 100 | 150 | 200 |
| Rio Pardo | Fazenda Buriti | 332 | 316 | 316 | ↔ | 315 | 316 | 312 | 303 | 530 | 630 |
| Rio Dourados | ***Dourados | | | #N/D | | #N/D | #N/D | #N/D | 112 | 310 | 400 |

As cotas diárias representam os dados de 07:00h da manhã (horário local). Os valores de média, máxima e mínima são referentes as últimas 24h.



LEGENDA

| | |
|---|--|
|  | EMERGÊNCIA |
|  | ALERTA (Acima da cota com permanência de 5%) |
|  | NORMAL (Entre 5% e 95%) |
|  | ESTIAGEM (Abaixo da cota com permanência de 95%) |
|  | Sem informações atualizadas |
|  | Estudo hidrológico do IMASUL/Defesa Civil |

- * A estação **Cassilândia** parou de transmitir em 25/01/2025.
 ** A estação **Dourados** não está transmitindo dados corretamente desde 31/12/2025.
 *** A estação **Aquidauna** não está transmitindo desde 13/03/2026.
 **** A estação **Coxim** não está transmitindo desde 17/03/2026.
 ***** A estação **Palmeiras** está com problemas na transmissão desde 29/03/2026.

| Estações | Média móvel do nível (cm) | Médias históricas das cotas para o mês de Abril (cm) | | | |
|---------------------------|---------------------------|--|-------|--------------|-----|
| | | Nível mínimo | Média | Nível máximo | |
| Rio Piquiri/ Cuiabá | São José do Piquiri | 309 | 332 | 363 | 385 |
| | Pousada Taiamã | 464 | 478 | 502 | 511 |
| Rio Paraguai | São Francisco | 505 | 588 | 645 | 697 |
| | Ladário | 181 | 254 | 302 | 330 |
| | Porto Esperança | 124 | 134 | 161 | 186 |
| | Porto Murinho | 270 | 367 | 434 | 465 |
| Rio Aquidauna/ Miranda | Palmeiras | #N/D | 185 | 222 | 310 |
| | Aquidauna | #N/D | 276 | 354 | 545 |
| | Estrada MT-738 | 112 | 147 | 214 | 454 |
| | Miranda | 182 | 300 | 435 | 580 |
| Rio Taquari | Coxim | #N/D | 391 | 420 | 438 |
| Rio Aporé | Cassilândia | #N/D | 111 | 125 | 148 |
| Rio Pardo | Fazenda Buriti | 335 | 358 | 401 | 492 |
| Rio Dourados | Dourados | #N/D | 154 | 189 | 258 |

LEGENDA

| | |
|--|--------------------------------|
|  | Fora da faixa de normalidade |
|  | Dentro da faixa de normalidade |

- A média móvel foi calculada utilizando dados dos últimos 7 dias de medição.
 - As médias históricas representam os valores médios da série histórica disponibilizada pela ANA, considerando as cotas máximas, médias e mínimas para cada estação no mês atual.
 - O valor fora da faixa de normalidade representa uma média móvel com valores que não se encaixam na faixa de nível entre as médias históricas de cotas mínima e máxima.

CHUVA

| Rio | Estação | Chuva em mm | | | |
|------------------------|---------------------|-------------|------|--------|-------------------------|
| | | 24 h | 96 h | 7 dias | Média histórica (abril) |
| Rio Piquiri/ Cuiabá | São José do Piquiri | 0 | 6,6 | 6,6 | 48 |
| | Pousada Taiamã | 0 | 6,4 | 6,6 | 53 |
| Rio Paraguai | São Francisco | 0 | 11,8 | 11,8 | 68 |
| | Ladário | 0 | 0,6 | 0,6 | 49 |
| | Porto Esperança | 0 | 0 | 0 | 68 |
| | Porto Murinho | 0 | 0 | 0 | 101 |
| | Palmeiras | #N/D | #N/D | #N/D | 104 |
| Rio Aquidauna/ Miranda | Aquidauna | #N/D | #N/D | #N/D | 93 |
| | Estrada MT-738 | 0,4 | 1,2 | 1,8 | 110 |
| | Miranda | 0 | 11,6 | 11,6 | 82 |
| Rio Taquari | Coxim | #N/D | #N/D | #N/D | 197 |
| Rio Aporé | Cassilândia | #N/D | #N/D | #N/D | 78 |
| Rio Pardo | Fazenda Buriti | 0 | 0 | 1,2 | 85 |
| Rio Dourados | Dourados | #N/D | #N/D | #N/D | 101 |

LEGENDA

| | |
|---|---------------------------|
| | Sem informação atualizada |
| | Com chuva acima de 1 mm |
| 0 | Sem chuva |

A média histórica de chuva representa a chuva acumulada média para o mês atual considerando a série histórica.

PREVISÃO METEOROLÓGICA

Terça (07/04) a Quinta-Feira (09/04): A intensificação de uma área de baixa pressão atmosférica entre o Paraguai e a Argentina dará origem a um ciclone extratropical. Em Mato Grosso do Sul, os efeitos desse sistema serão sentidos principalmente pela atuação da frente fria associada, que favorece a ocorrência de chuvas e tempestades acompanhadas de raios e rajadas de vento. Na retaguarda do sistema, o avanço de uma massa de ar mais frio provocará queda nas temperaturas, com mínimas previstas entre 16-17°C especialmente na região sul do estado. Em pontos isolados, os valores podem ficar abaixo de 14-15°C. Na terça-feira (07/04) os ventos sopram do quadrante oeste e ao longo de quarta e quinta-feira os ventos mudam de direção soprando do quadrante sul com velocidades que variam entre 40-60 km/h, com possibilidade de rajadas pontuais superiores a 60 km/h. Em relação a previsão de temperaturas por regiões: Regiões Sul, Cone-Sul e Grande Dourados: Mínimas entre 16-22°C e máximas entre 24-32°C. Regiões Pantaneira e Sudoeste: Mínimas entre 19-24°C e máximas entre 28-34°C. Regiões Bolsão, Norte e Leste: Mínimas entre 20-24°C e máximas entre 29-34°C. Campo Grande (Capital): Mínimas entre 20-23°C e máximas entre 26-29°C.

FONTE: CEMTEC/SEMADESC

A previsão do tempo foi elaborada pela equipe técnica do CEMTEC.

Para mais informações de previsão de tempo e avisos meteorológicos, acesse:

<https://www.cemtec.ms.gov.br/previsao-do-tempo-e-tendencia-meteorologica/>

Coordenador(a) da Sala de Situação: Elisabeth Arndt

Elaboração: Leandro Neri Bortoluzzi