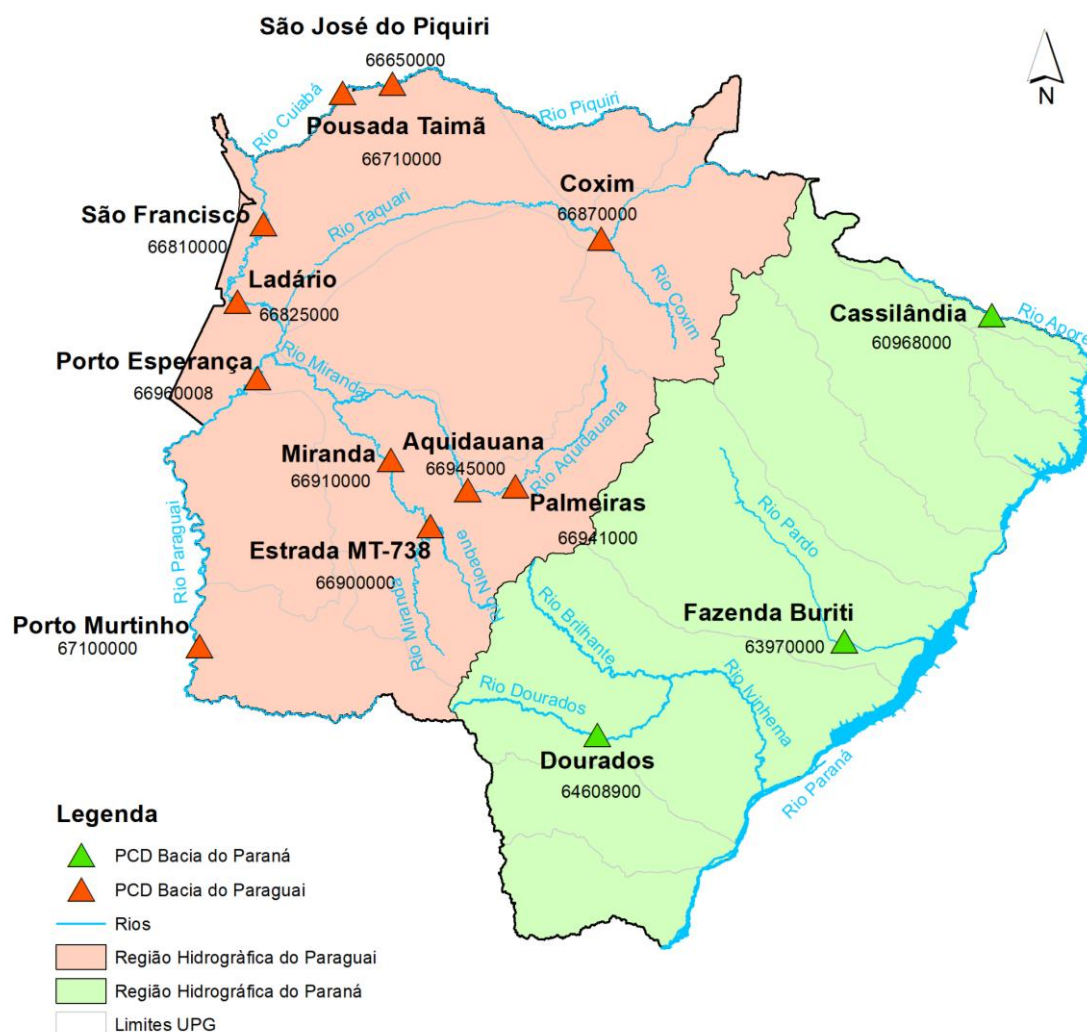


BOLETIM DIÁRIO Nº 2921 — SALA DE SITUAÇÃO MS

12/05/2026

O boletim diário apresenta dados de chuva e nível dos rios monitorados pela Sala de Situação. A rede possui quatorze estações telemétricas distribuídas nos seguintes rios: Piquiri, Cuiabá, Paraguai, Miranda, Aquidauana, Taquari, Pardo, Aporé e Dourados. Todos os dados foram retirados do Sistema HIDRO - Telemetria, mantido pela Agência Nacional de Águas e Saneamento Básico (ANA), disponível em <http://www.snirh.gov.br/hidrotelemetria/serieHistorica.aspx>. Os valores de cota apresentam a medição realizada no horário local de 07:00h. Os valores de nível da média diária, cota máxima e mínima, utilizam como base os dados entre 07:00h do dia anterior e 07:00h do dia de publicação do boletim. As cotas de referência e médias históricas foram obtidas através de estudos realizados com os dados disponíveis das estações. Para informações de boletins de dias anteriores, consulte: <https://www.imasul.ms.gov.br/sala-de-situacao/>









NÍVEL DOS RIOS

| Rio | Estação | Cota (cm) | | | | | | | Cota de referência (cm) | | |
|---------------------------|---------------------|-----------|--------|--------|---|-----|-----|-----|-------------------------|--------|------------|
| | | 10/mai | 11/mai | 12/mai | | Méd | Máx | Mín | Estiagem | Alerta | Emergência |
| Rio Piquiri/ Cuiabá | São José do Piquiri | 262 | 259 | 255 | ↓ | 257 | 259 | 255 | 167 | 520 | 580 |
| | **Pousada Taiamã | | | | | | | | 263 | 500 | 560 |
| Rio Paraguai | São Francisco | 548 | 550 | 563 | ↑ | 555 | 577 | 550 | 346 | 750 | 830 |
| | Ladário | 214 | 214 | 214 | ↔ | 214 | 216 | 213 | 52 | 400 | 460 ▲ |
| | Porto Esperança | 152 | 154 | 155 | ↑ | 154 | 155 | 152 | 35 | 500 | 560 |
| | Porto Murinho | | | | | | | | 184 | 640 | 700 ▲ |
| Rio Aquidauna/ Miranda | *****Palmeiras | | | | | | | | 105 | 450 | 650 ▲ |
| | ***Aquidauna | | | | | | | | 200 | 600 | 730 ▲ |
| | Estrada MT-738 | 209 | 283 | 225 | ↓ | 259 | 282 | 225 | 96 | 470 | 650 ▲ |
| | Miranda | 259 | 336 | 395 | ↑ | 368 | 395 | 337 | 123 | 600 | 700 ▲ |
| Rio Taquari | ****Coxim | | | | | | | | 350 | 400 | 500 ▲ |
| Rio Aporé | *Cassilândia | | | | | | | | 100 | 150 | 200 |
| Rio Pardo | Fazenda Buriti | 374 | 410 | 417 | ↑ | 415 | 417 | 410 | 303 | 530 | 630 |
| Rio Dourados | *****Dourados | 206 | 187 | 140 | ↓ | 159 | 186 | 140 | 112 | 310 | 400 |

As cotas diárias representam os dados de 07:00h da manhã (horário local). Os valores de média, máxima e mínima são referentes as últimas 24h.



LEGENDA

| | |
|---|--|
|  | EMERGÊNCIA |
|  | ALERTA (Acima da cota com permanência de 5%) |
|  | NORMAL (Entre 5% e 95%) |
|  | ESTIAGEM (Abaixo da cota com permanência de 95%) |
|  | Sem informações atualizadas |
|  | Estudo hidrológico do IMASUL/Defesa Civil |

- * A estação **Cassilândia** parou de transmitir em 25/01/2025.
 ** A estação **Pousada Taiamã** parou de transmitir em 10/04/2026.
 *** A estação **Aquidauna** não está transmitindo desde 13/03/2026.
 **** A estação **Coxim** não está transmitindo desde 17/03/2026.
 ***** A estação **Palmeiras** está com problemas na transmissão desde 29/03/2026.
 ***** A estação **Porto Murinho** está com problemas na transmissão desde 09/04/2026.

| Estações | Média móvel do nível (cm) | Médias históricas das cotas para o mês de Abril (cm) | | | |
|---------------------------|---------------------------|--|-------|--------------|-----|
| | | Nível mínimo | Média | Nível máximo | |
| Rio Piquiri/ Cuiabá | São José do Piquiri | 264 | 267 | 301 | 335 |
| | Pousada Taiamã | | 410 | 472 | 506 |
| Rio Paraguai | São Francisco | 548 | 616 | 686 | 703 |
| | Ladário | 210 | 284 | 351 | 415 |
| | Porto Esperança | 148 | 201 | 139 | 179 |
| | Porto Murinho | | 392 | 441 | 479 |
| Rio Aquidauna/ Miranda | Palmeiras | | 170 | 212 | 343 |
| | Aquidauna | | 270 | 335 | 494 |
| | Estrada MT-738 | 166 | 128 | 192 | 433 |
| | Miranda | 233 | 282 | 408 | 533 |
| Rio Taquari | Coxim | | 391 | 420 | 421 |
| Rio Aporé | Cassilândia | | 96 | 113 | 136 |
| Rio Pardo | Fazenda Buriti | 351 | 349 | 390 | 468 |
| Rio Dourados | Dourados | 140 | 155 | 187 | 258 |

LEGENDA

| | |
|--|--------------------------------|
|  | Fora da faixa de normalidade |
|  | Dentro da faixa de normalidade |

- A média móvel foi calculada utilizando dados dos últimos 7 dias de medição.
 - As médias históricas representam os valores médios da série histórica disponibilizada pela ANA, considerando as cotas máximas, médias e mínimas para cada estação no mês atual.
 - O valor fora da faixa de normalidade representa uma média móvel com valores que não se encaixam na faixa de nível entre as médias históricas de cotas mínima e máxima.

CHUVA

| Rio | Estação | Chuva em mm | | | |
|------------------------|---------------------|-------------|-------|--------|-------------------------|
| | | 24 h | 96 h | 7 dias | Média histórica (abril) |
| Rio Piquiri/ Cuiabá | São José do Piquiri | 0 | 11,6 | 11,6 | 69 |
| | Pousada Taiamã | | | | 41 |
| Rio Paraguai | São Francisco | 0 | 26,4 | 26,4 | 49 |
| | Ladário | 0 | 39,8 | 39,8 | 48 |
| | Porto Esperança | 0 | 8,2 | 8,2 | 72 |
| | Porto Murtinho | | | | 87 |
| | Palmeiras | | | | 113 |
| Rio Aquidauna/ Miranda | Aquidauna | | | | 75 |
| | Estrada MT-738 | 0 | 64 | 64,8 | 98 |
| | Miranda | 0 | 148,6 | 148,6 | 86 |
| | Coxim | | | | 145 |
| Rio Aporé | Cassilândia | | | | 56 |
| Rio Pardo | Fazenda Buriti | 0 | 41,6 | 41,6 | 63 |
| Rio Dourados | Dourados | 0 | 0 | 0 | 98 |

LEGENDA

| | |
|---|---------------------------|
| | Sem informação atualizada |
| | Com chuva acima de 1 mm |
| 0 | Sem chuva |

A média histórica de chuva representa a chuva acumulada média para o mês atual considerando a série histórica.

PREVISÃO METEOROLÓGICA

Segunda (11/05) a Quarta-Feira (13/05): A previsão indica tempo firme, com predomínio de sol e variação de nebulosidade em Mato Grosso do Sul, devido à atuação de um sistema de alta pressão atmosférica, que favorece condições de tempo seco e estável em grande parte do estado. As manhãs seguem com temperaturas baixas, com mínimas próximas de 3-4°C, especialmente na região centro-sul do estado. Ao longo dos dias, devido à presença do ar seco e ao predomínio do sol, as temperaturas entram em gradativa elevação, com máximas podendo atingir valores entre 25-30°C. Além disso, espera-se baixos valores de umidade relativa do ar entre 20-40%. Por isso, recomenda-se beber bastante líquido e umidificar os ambientes. Os ventos atuam do quadrante sul com velocidades que variam entre 30 - 50 km/h, com possibilidade de rajadas pontuais superiores a 50 km/h. Em relação a previsão de temperaturas por regiões: Regiões Sul, Cone-Sul e Grande Dourados: Mínimas entre 4-10°C e máximas entre 14-22°C. Regiões Pantaneira e Sudoeste: Mínimas entre 7-18°C e máximas entre 20-26°C. Regiões Bolsão, Norte e Leste: Mínimas entre 6-16°C e máximas entre 17-30°C. Campo Grande (Capital): Mínimas entre 7-14°C e máximas entre 18-25°C.

FONTE: CEMTEC/SEMADESC

A previsão do tempo foi elaborada pela equipe técnica do CEMTEC.

Para mais informações de previsão de tempo e avisos meteorológicos, acesse:

<https://www.cemtec.ms.gov.br/previsao-do-tempo-e-tendencia-meteorologica/>

Coordenador(a) da Sala de Situação: Elisabeth Arndt

Elaboração: Jean Carlos de Oliveira