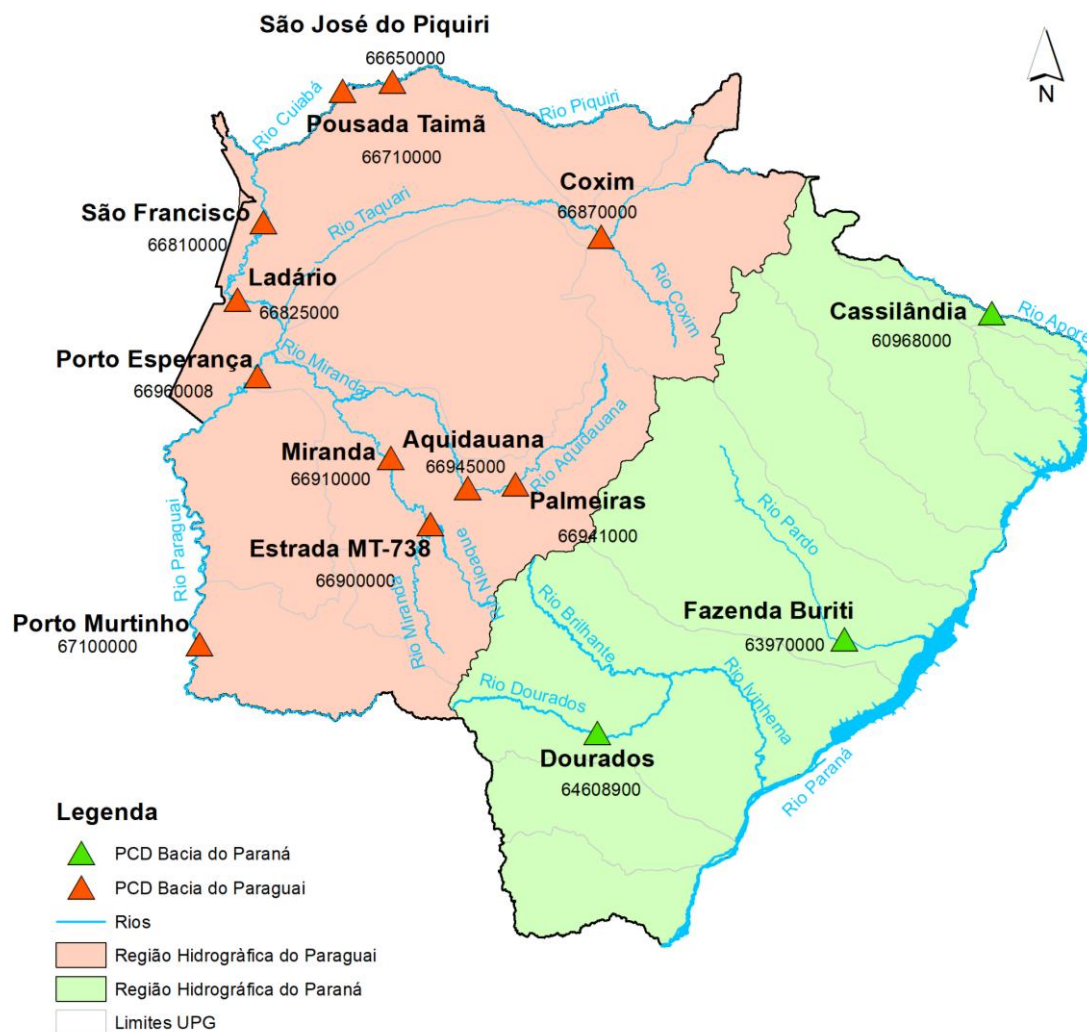


BOLETIM DIÁRIO Nº 2929 — SALA DE SITUAÇÃO MS

22/05/2026

O boletim diário apresenta dados de chuva e nível dos rios monitorados pela Sala de Situação. A rede possui quatorze estações telemétricas distribuídas nos seguintes rios: Piquiri, Cuiabá, Paraguai, Miranda, Aquidauana, Taquari, Pardo, Aporé e Dourados. Todos os dados foram retirados do Sistema HIDRO - Telemetria, mantido pela Agência Nacional de Águas e Saneamento Básico (ANA), disponível em <http://www.snirh.gov.br/hidrotelemetria/serieHistorica.aspx>. Os valores de cota apresentam a medição realizada no horário local de 07:00h. Os valores de nível da média diária, cota máxima e mínima, utilizam como base os dados entre 07:00h do dia anterior e 07:00h do dia de publicação do boletim. As cotas de referência e médias históricas foram obtidas através de estudos realizados com os dados disponíveis das estações. Para informações de boletins de dias anteriores, consulte: <https://www.imasul.ms.gov.br/sala-de-situacao/>









NÍVEL DOS RIOS

Rio	Estação	Cota (cm)							Cota de referência (cm)		
		20/mai	21/mai	22/mai		Méd	Máx	Mín	Estiagem	Alerta	Emergência
Rio Piquiri/ Cuiabá	São José do Piquiri	234	232	230	↓	231	232	230	167	520	580
	Pousada Taiamã								263	500	560
Rio Paraguai	São Francisco	581							346	750	830
	Ladário	223	225	224	↓	224	229	219	52	400	460 ▲
	Porto Esperança								35	500	560
	Porto Murinho								184	640	700 ▲
Rio Aquidauna/ Miranda	Palmeiras								105	450	650 ▲
	Aquidauna								200	600	730 ▲
	Estrada MT-738								96	470	650 ▲
	Miranda	391	459	484	↑	474	502	459	123	600	700 ▲
Rio Taquari	Coxim								350	400	500 ▲
Rio Aporé	Cassilândia								100	150	200
Rio Pardo	Fazenda Buriti	453	447	456	↑	442	456	434	303	530	630
Rio Dourados	Dourados	265	224	153	↓	176	223	153	112	310	400

As cotas diárias representam os dados de 07:00h da manhã (horário local). Os valores de média, máxima e mínima são referentes as últimas 24h.



LEGENDA

A grande quantidade de estações inoperantes decorre da atualização do sistema operacional da rede telemétrica, ocasionando instabilidades temporárias na transmissão e disponibilização dos dados hidrológicos.

	EMERGÊNCIA
	ALERTA (Acima da cota com permanência de 5%)
	NORMAL (Entre 5% e 95%)
	ESTIAGEM (Abaixo da cota com permanência de 95%)
	Sem informações atualizadas
	Estudo hidrológico do IMASUL/Defesa Civil

Estações	Média móvel do nível (cm)	Médias históricas das cotas para o mês de Abril (cm)			
		Nível mínimo	Média	Nível máximo	
Rio Piquiri/ Cuiabá	São José do Piquiri	238	267	301	335
	Pousada Taiamã		410	472	506
Rio Paraguai	São Francisco		616	686	703
	Ladário	221	284	351	415
	Porto Esperança		201	139	179
	Porto Murinho		392	441	479
Rio Aquidauna/ Miranda	Palmeiras		170	212	343
	Aquidauna		270	335	494
	Estrada MT-738		128	192	433
	Miranda	415	282	408	533
Rio Taquari	Coxim		391	420	421
Rio Aporé	Cassilândia		96	113	136
Rio Pardo	Fazenda Buriti	451	349	390	468
Rio Dourados	Dourados	222	155	187	258

LEGENDA

	Fora da faixa de normalidade
	Dentro da faixa de normalidade

- A média móvel foi calculada utilizando dados dos últimos 7 dias de medição.
 - As médias históricas representam os valores médios da série histórica disponibilizada pela ANA, considerando as cotas máximas, médias e mínimas para cada estação no mês atual.
 - O valor fora da faixa de normalidade representa uma média móvel com valores que não se encaixam na faixa de nível entre as médias históricas de cotas mínima e máxima.

CHUVA

Rio	Estação	Chuva em mm			
		24 h	96 h	7 dias	Média histórica (abril)
Rio Piquiri/ Cuiabá	São José do Piquiri	0	2,4	29,8	69
	Pousada Taiamã				41
Rio Paraguai	São Francisco				49
	Ladário	0	0	0,2	48
	Porto Esperança				72
	Porto Murinho				87
	Palmeiras				113
Rio Aquidauna/ Miranda	Aquidauna				75
	Estrada MT-738				98
	Miranda	0	0,4	1,8	86
Rio Taquari	Coxim				145
Rio Aporé	Cassilândia				56
Rio Pardo	Fazenda Buriti	0	3	62,6	63
Rio Dourados	Dourados	0	0	0	98

LEGENDA

	Sem informação atualizada
	Com chuva acima de 1 mm
0	Sem chuva

A média histórica de chuva representa a chuva acumulada média para o mês atual considerando a série histórica.

PREVISÃO METEOROLÓGICA

Sexta-Feira (22/05) a Sábado (23/05): A previsão indica, para grande parte de Mato Grosso do Sul, variação de nebulosidade com períodos de aberturas de sol. Contudo, não se descartam pancadas de chuva e tempestades isoladas, especialmente nas regiões sul, sudeste e nordeste do estado, devido ao transporte de umidade aliado ao deslocamento de cavados atmosféricos.

Os ventos atuam do quadrante sul com velocidades que variam entre 30 - 50 km/h, com possibilidade de rajadas pontuais superiores a 50 km/h.

Em relação a previsão de temperaturas por regiões:

Regiões Sul, Cone-Sul e Grande Dourados: Mínimas entre 12-14°C e máximas entre 16-22°C.

Regiões Pantaneira e Sudoeste: Mínimas entre 13-16°C e máximas entre 18-24°C.

Regiões Bolsão, Norte e Leste: Mínimas entre 16-19°C e máximas entre 20-28°C.

Campo Grande (Capital): Mínimas entre 14-16°C e máximas entre 22-24°C.

FONTE: CEMTEC/SEMADESC

A previsão do tempo foi elaborada pela equipe técnica do CEMTEC.

Para mais informações de previsão de tempo e avisos meteorológicos, acesse:

<https://www.cemtec.ms.gov.br/previsao-do-tempo-e-tendencia-meteorologica/>

Coordenador(a) da Sala de Situação: Elisabeth Arndt
Elaboração: Jean Carlos de Oliveira